

Legende

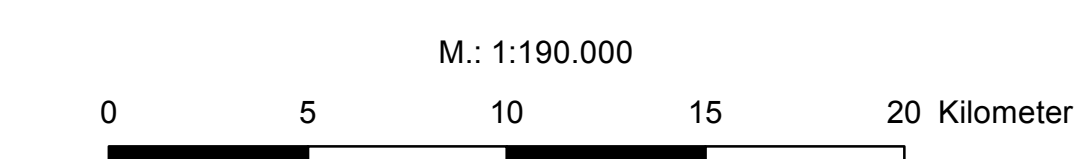
- Staatsgrenze
- - - Landesgrenze
- Gemeindegrenze
- Grenze der Planungseinheiten
- · · · · Grenze der Bearbeitungsgebiete
- Hochwasserrisikogewässer 2018
- bewertetes WRRL-Fließgewässernetz
- Gewässer

Hochwasserschutzanlagen

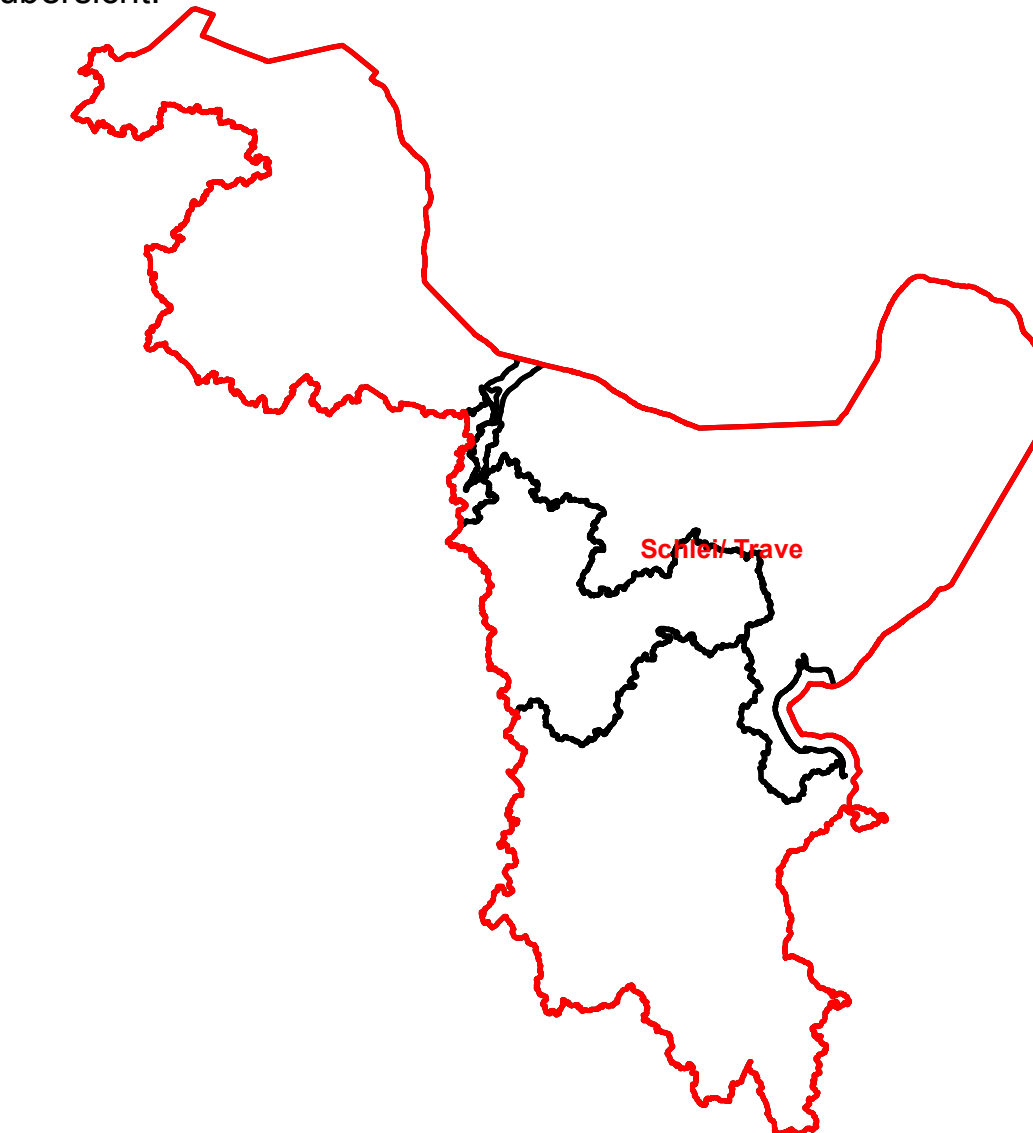
- Deiche mit Binnenhochwasserschutzfunktion

Gebiete mit potenziell signifikantem Hochwasserrisiko Art. 5 (2018)

- Grenze der Überflutungsfläche
- Überflutungsflächen
- Polder, Speicherbecken, Speicherseen
- Geschützte Gebiete an der Binnenelbe
- Senken ohne Verbindung zum Flusshochwasser



Blattübersicht:




 **Land Schleswig-Holstein**
Der Minister für Energiewende, Landwirtschaft, Umwelt, Natur und Digitalisierung des Landes Schleswig-Holstein

EG-Hochwasserrichtlinie (2007/60/EG)
Gebiete mit potenziell signifikantem Hochwasserrisiko Art. 5 (2018)
Flusshochwasser mit niedriger Wahrscheinlichkeit (HQ₂₀₀)

Flussgebietseinheit: Schlei/ Trave

Ministerium für Energiewende, Landwirtschaft, Umwelt, Natur und Digitalisierung des Landes Schleswig-Holstein
Landesamt für Landwirtschaft, Umwelt und ländliche Räume
Landesbetrieb für Küstenschutz, Nationalpark und Meeresschutz

	Maßstab: 1:190.000	Sachstand: 31.08.2018	Anlage: FGE_3/3
---	-----------------------	--------------------------	--------------------