

Für Mensch & Umwelt

Umwelt
Bundesamt 

LAWA Workshop - Copernicus in der Wasserwirtschaft

„Wo ist die Telefonnummer von Copernicus?“ Wie ist Copernicus organisiert?

Dr. Christian Schweitzer
Fachgebiet I 1.7 – Umweltinformationssysteme / -dienste,
Satellitenfernerkundung, Dateninfrastruktur



Europäische Ebene

Copernicus Programmverantwortung

Generaldirektion Wachstum



Unterstützt die Kommission

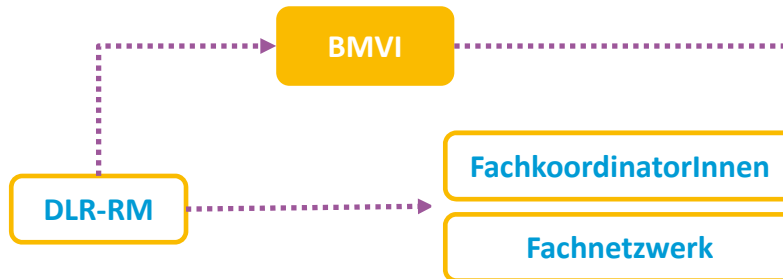
Copernicus Ausschuss

Berät den Ausschuss

Copernicus Nutzerforum



Nationale Ebene



Vertreten Nutzerinteressen

Sitzungen der Fachkoordination

Nationale Abstimmung

BMVI und DLR

- **BMVI ist das für Copernicus verantwortliche Ressort**
- **BMVI legt in Abstimmung die nationale Positionen fest**
(für Ausschuss und Nutzerform)
- **BMVI organisiert die nationale Fachkoordination**
und lädt quartalsweise zu Sitzungen der Fachkoordinatoren ein
- **DLR Raumfahrtmanagement unterstützt das BMVI**
auf Basis des Raumfahrtaufgabenübertragungsgesetzes (RAÜG) bei der nationalen Copernicus Koordination und der Begleitung des Copernicus Programms der EU, einschließlich Delegiertenfunktionen in den damit verbundenen Gremien sowie die Interessensvertretung in den Copernicus Programmen der ESA
- **DLR unterstützt die Informations- und Öffentlichkeitsarbeit**
- Als beliehener **Projekträger** setzt DLR für die Bundesregierung Fördermaßnahmen mit Bezug zu Copernicus um

Delegationsleitung

		Christiane Hohmeister christiane.hohmeister@bmvi.bund.de +49 (0) 228 99 300 6224
---	---	---

Vertretung

		Dr. Jörn Hoffmann joern.hoffmann@dlr.de +49 (0) 228 447 269
---	---	--



Europäische Ebene

Copernicus Programmverantwortung

Generaldirektion Wachstum



Unterstützt die Kommission

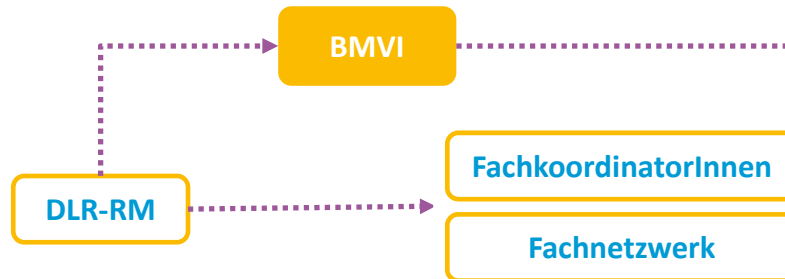
Copernicus Ausschuss

Berät den Ausschuss

Copernicus Nutzerforum



Nationale Ebene











Vertreten Nutzerinteressen

Sitzungen der Fachkoordination

Nationale Abstimmung

Fachkoordinatorinnen und -koordinatoren

- **Bereitstellung von Fachinformationen** für die nationalen Nutzerkreise (z. B. Behörden auf Landesebene und ggf. kommunalen Verwaltungsebenen, kommerzielle Nutzer)
- **Pflege und Ausbau von fachlichen Netzwerken**
- **Fachliche Begleitung und Mitgestaltung** der Copernicus-Dienste
- **Beratung der Bundesregierung** bzgl. der nationalen Bedarfe und Nutzeranforderungen an die jeweiligen Dienste und **Unterstützung** der Bundesregierung bei Positionierungen gegenüber der Europäischen Kommission
- **Vertreten und Einbringen deutscher Bedarfe** bei der fachlichen Diskussion auf europäischer Ebene (Copernicus User Forum, Nutzerworkshops)

Behörde	Fachkoordinator*in	Vertretung
	 Dr. Michael Hovenbitzer michael.hovenbitzer@bkg.bund.de +49 (0) 69 6333 440	 Sylvia Seissiger sylvia.seissiger@bkg.bund.de +49 (0) 69 6333 481
	 Dr. Thomas Schultz-Krutisch thomas.schultz-krutisch@uba.de +49 (0) 340 2103 2631	 Dr. Christian Schweitzer christian.schweitzer@uba.de +49 (0) 340 2103 2624
	 Dr. Bernd Brügge bernd.bruegge@bsh.de +49 (0) 40 3190 3000	 Dr. Iris Ehlert iris.ehlert@bsh.de +49 (0) 40 3190 3184
	 Tobias Fuchs tobias.fuchs@dwd.de +49 (0) 69 8062 2991	 Jennifer Lenhardt jennifer.lenhardt@dwd.de +49 (0) 69 8062 2991
	 Dr. Michael Judex michael.judex@bbk.bund.de +49 (0) 228 9955 025 02	 Dr. Fabian Löw fabian.loew@bbk.bund.de +49 (0) 228 9955 025 05
	 Dr. Alexandra Oberthür alexandra.oberthuer@bka.bund.de +49 (0) 611 551 4441	Tbd



Europäische Ebene

Copernicus Programmverantwortung

Generaldirektion Wachstum



Unterstützt die Kommission

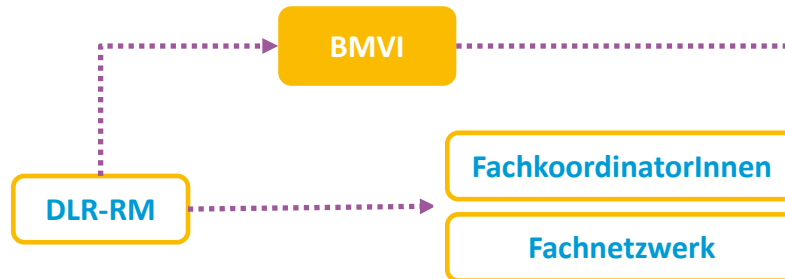
Copernicus Ausschuss

Berät den Ausschuss

Copernicus Nutzerforum



Nationale Ebene



Vertreten Nutzerinteressen

Sitzungen der Fachkoordination

Nationale Abstimmung

Fachnetzwerk

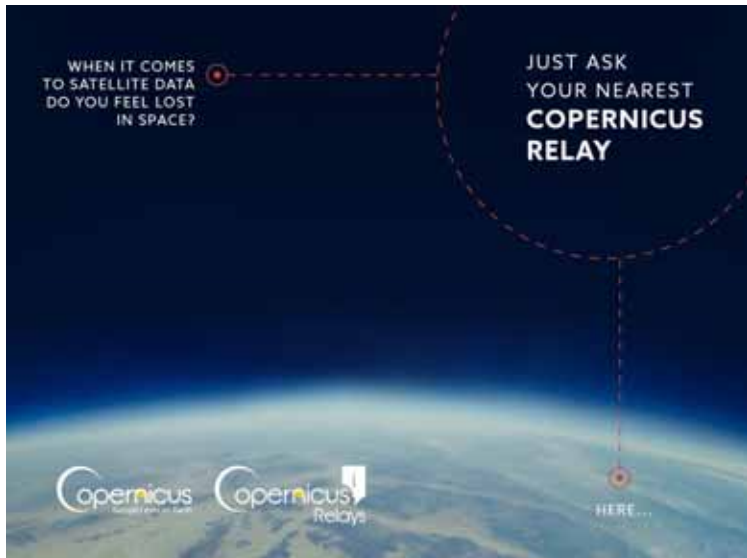
- **Besteht aus Akteuren deutscher, öffentlicher Einrichtungen** wie z. B. Bundesbehörden oder Forschungseinrichtungen des Bundes und aus relevanten Bund-Länder-Arbeitsgruppen (z. B. AdV und GDI-DE) oder Forschungsgemeinschaften, **in denen bereits Copernicus-Daten für die Erfüllung der fachlichen Aufgaben genutzt werden**
- Sind thematisch nicht einzelnen Copernicus-Diensten zugeordnet und konzentrieren sich auf bestimmte Themenfelder und/oder auf Teilbereiche aus den Diensten
- Sind direkte Ansprechpartner für die Fachkoordination und bringen ihre Fachexpertise mit ein (z. B. für die Bereiche Binnengewässer, Land- und Forstwirtschaft, Stadtentwicklung, Georisiken und Entwicklungszusammenarbeit)
- Fachexpert*innen werden nach schriftlicher Interessensbekundung gegenüber dem BMVI und in Abstimmung mit den Fachkoordinatorinnen und Fachkoordinatoren bestätigt

Weitere Fachexperten

		Dr. Holger Lillenthal holger.lillenthal@julius-kuehn.de +49 (0) 531 596 2136
		Dr. Björn Baschek baschek@bafg.de +49 (0) 261 1306 5395
		Dr. Michaela Frei michaela.frei@bgr.de +49 (0) 511 643 28 65

Was ist ein Copernicus Relay?

- 2017 hat die KOM ein Netzwerk von lokalen Copernicus „Botschaftern“ eingerichtet
- Relays koordinieren und fördern Aktivitäten rund um das Copernicus-Programm
- Derzeit 15 Relays in Deutschland
- Weitere Infos unter:
[HTTPS://WWW.COPERNICUS.EU/DE/MOEGlichkeiten/FUER-BEHOERDEN/COPERNICUS-RELAYS](https://www.copernicus.eu/de/moeglichkeiten/fuer-behoerden/copernicus-relays)



ist das entsprechende Netzwerk aus Universitäten und Forschungseinrichtungen

Alles rund um Copernicus finden Sie unter

<http://www.d-copernicus.de/>



<https://www.copernicus.eu/de>



Vielen Dank für Ihre Aufmerksamkeit

Dr. Christian Schweitzer

christian.schweitzer@uba.de

Tel: +49 (0)340 2103-2624

Fachgebiet I 1.7 – Umweltinformationssysteme / -dienste,
Satellitenfernerkundung, Dateninfrastruktur

www.uba.de