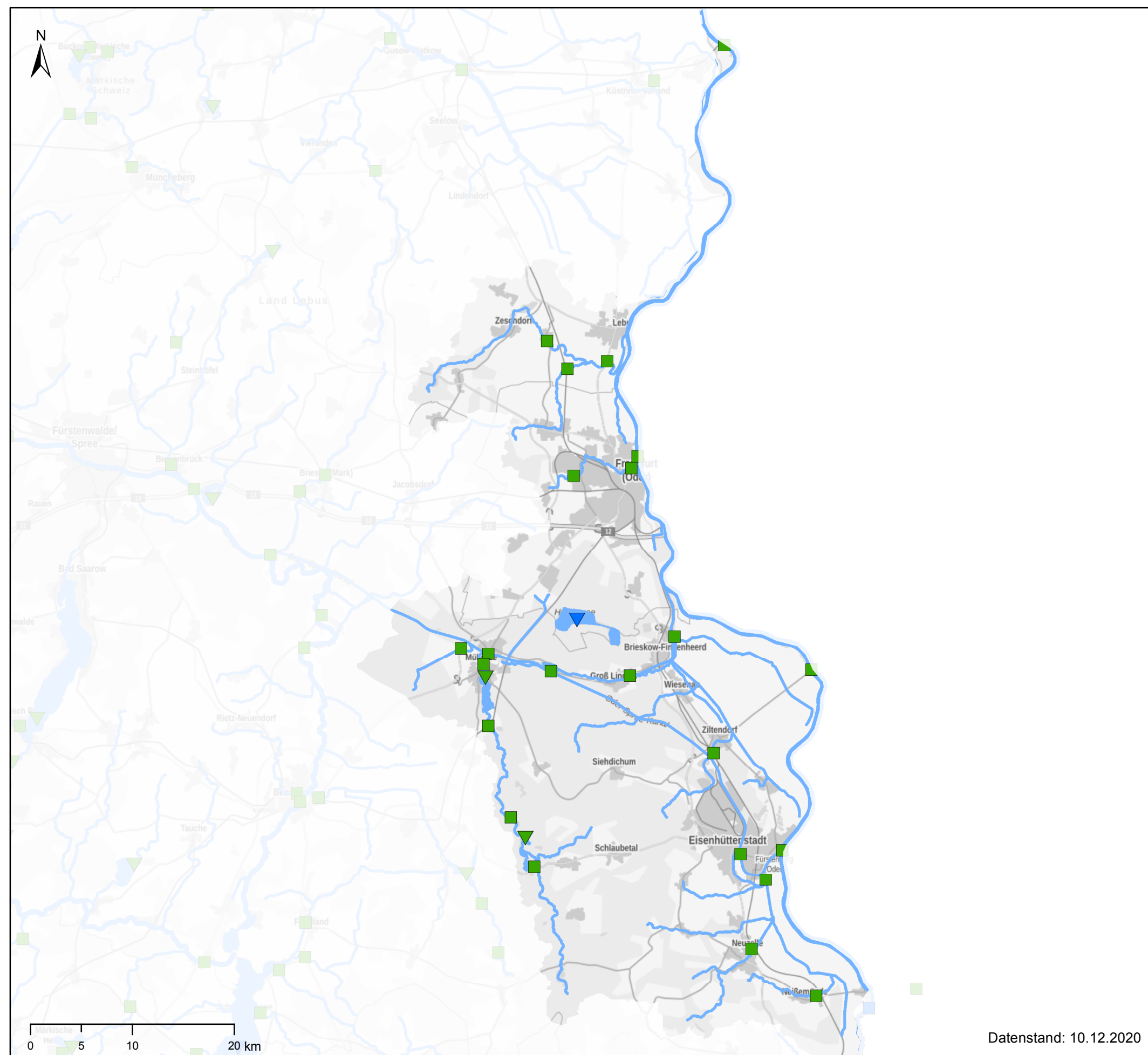




# BG MOD - Karte 4.1.2 - Überwachungsnetz der Oberflächengewässer - Chemie



- Messstelle**
- Überblick
  - Operativ
  - Operativ + Überblick
  - Trend
  - ◇ Küstengewässer
  - △ Übergangsgewässer
  - Fließgewässer
  - ▽ Seen
  - ◇ Hoheitsgewässer



**bfg** Bundesanstalt für Gewässerkunde



**LAWA**  
Bund-Länder-Arbeitsgemeinschaft Wasser

**Entwurf des Bewirtschaftungsplans zur Umsetzung der Wasserrahmenrichtlinie**

Fachdaten: Zuständige Behörden der Länder (WFD Report 2022, 22.03.2022)  
Background Data: Copyright: © GeoBasis-DE / BKG 2020

© WasserBLiCK / Bundesanstalt für Gewässerkunde (BfG)

Datenstand: 10.12.2020