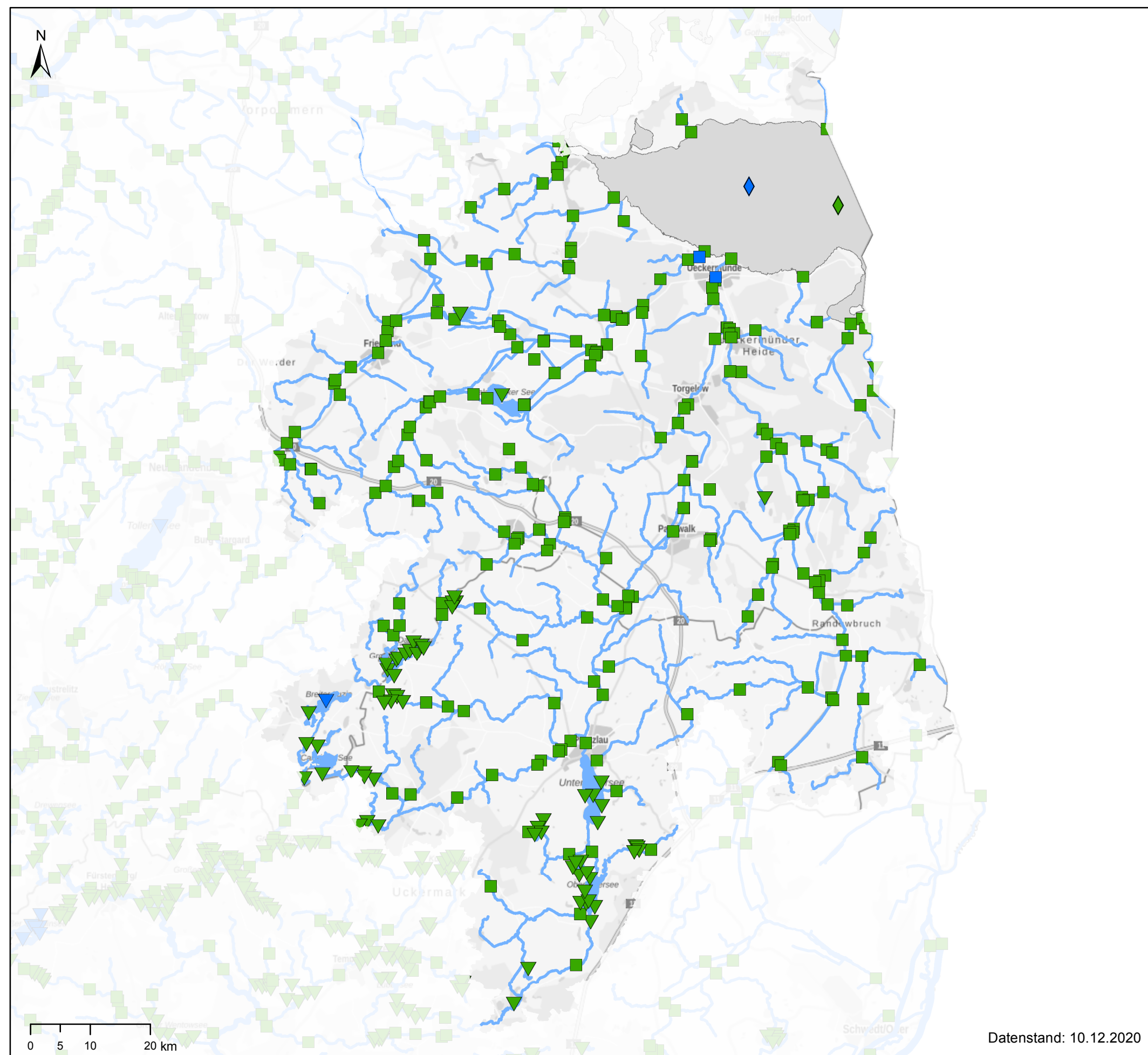




BG STH - Karte 4.1.1 - Überwachungsnetz der Oberflächengewässer - Ökologie



- Messnetztyp**
- Überblick
 - Operativ
 - Überblick und operativ
 - ◇ Küstengewässer
 - △ Übergangsgewässer
 - Fließgewässer
 - ▽ Seen



bfg Bundesanstalt für Gewässerkunde



LAWA
Bund-Länder-Arbeitsgemeinschaft Wasser

Entwurf des Bewirtschaftungsplans zur Umsetzung der Wasserrahmenrichtlinie

Fachdaten: Zuständige Behörden der Länder (WFD Report 2022, 22.03.2022)
Background Data: Copyright: © GeoBasis-DE / BKG 2020

© WasserBLiCK / Bundesanstalt für Gewässerkunde (BfG)

Datenstand: 10.12.2020