

Table PB 31: Lausitzer Neiße-70\_12 bis Lausitzer Neiße-70\_13. Revitalisierung der Lausitzer Neiße bei Ratzdorf. Stat.: 2,15 bis 0,00. Includes columns for Kürzel, Abschnitts-ID, Einzelmaßnahmen, and LAWA-MN-Typ.

Table PB 30: Lausitzer Neiße-70\_10 bis Lausitzer Neiße-70\_11. Entwicklung eines Aufwertungsstrahlweges bei Gut Breslack. Stat.: 4,25 bis 2,15. Includes columns for Kürzel, Abschnitts-ID, Einzelmaßnahmen, and LAWA-MN-Typ.

Table PB 25: Lausitzer Neiße-70\_2 bis Lausitzer Neiße-70\_4. Revitalisierung der Lausitzer Neiße bei Groß Breesen. Stat.: 13,40 bis 10,35. Includes columns for Kürzel, Abschnitts-ID, Einzelmaßnahmen, and LAWA-MN-Typ.

Table PB 24: Lausitzer Neiße-70\_1. Erhalt des Aufwertungsstrahlweges Guben. Stat.: 14,60 bis 13,40. Includes columns for Kürzel, Abschnitts-ID, Einzelmaßnahmen, and LAWA-MN-Typ.

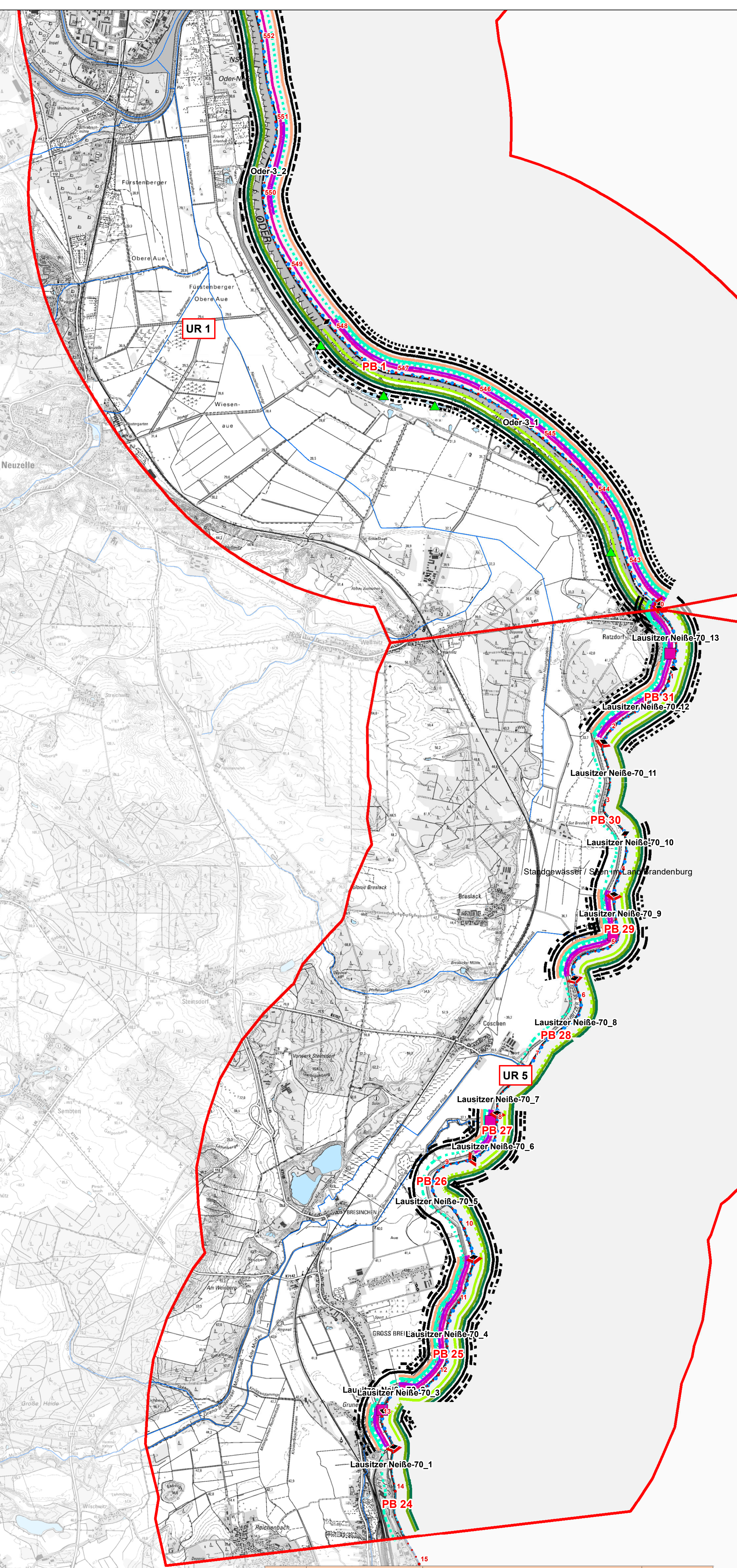
Table PB 29: Lausitzer Neiße-70\_9. Revitalisierung der Lausitzer Neiße bei Breslack. Stat.: 5,70 bis 4,25. Includes columns for Kürzel, Abschnitts-ID, Einzelmaßnahmen, and LAWA-MN-Typ.

Table PB 28: Lausitzer Neiße-70\_7 bis Lausitzer Neiße-70\_8. Entwicklung eines Aufwertungsstrahlweges bei Coschen. Stat.: 7,85 bis 5,70. Includes columns for Kürzel, Abschnitts-ID, Einzelmaßnahmen, and LAWA-MN-Typ.

Table PB 27: Lausitzer Neiße-70\_6. Revitalisierung des Mündungsbereiches Granobuderoser Mühlenfließ. Stat.: 8,65 bis 7,85. Includes columns for Kürzel, Abschnitts-ID, Einzelmaßnahmen, and LAWA-MN-Typ.

Table PB 26: Lausitzer Neiße-70\_5. Entwicklung eines Aufwertungsstrahlweges uh. Stat.: 10,35 bis 8,65. Includes columns for Kürzel, Abschnitts-ID, Einzelmaßnahmen, and LAWA-MN-Typ.

Table PB 26: Lausitzer Neiße-70\_5. Entwicklung eines Aufwertungsstrahlweges uh. Stat.: 10,35 bis 8,65. Includes columns for Kürzel, Abschnitts-ID, Einzelmaßnahmen, and LAWA-MN-Typ.



Legende

- Planungsabschnitte
Planungsbereiche (PB) - entspricht den Projekten
Untersuchungsräume (UR)

- Gewässernetz
Gewässernetz mit Kilometrierung im Land Brandenburg
Standgewässer / Seen im Land Brandenburg

- Maßnahmen - Funktionsraum Gewässer (Kettendarstellung mittig / punktuell)
G1 - Sohlentwicklung
G2 - Regulierungsbauwerke
G3 - Querbauwerke

- Maßnahmen - Funktionsraum Ufer (Banddarstellung linksseitig in Fließrichtung / punktuell)
U1 - Uferverbau
U2 - Uferentwicklung

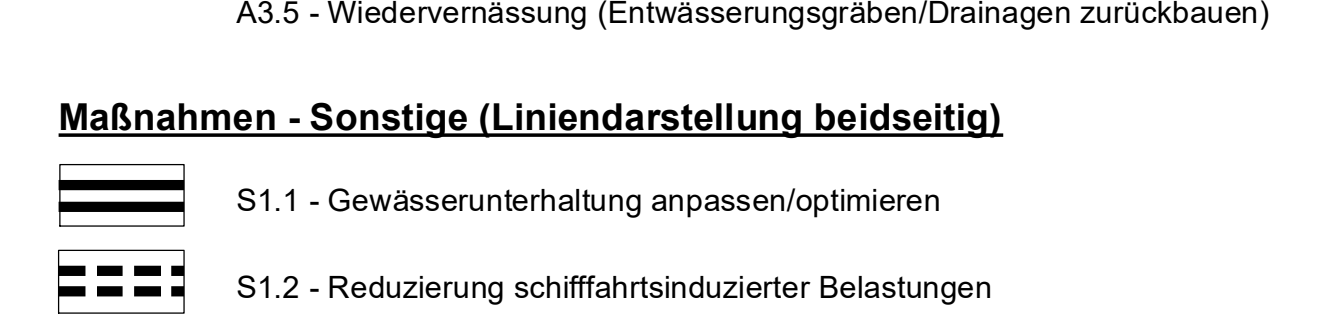
- Maßnahmen - Funktionsraum Ufer (Banddarstellung rechtsseitig in Fließrichtung)
A1 - Auengewässer/-strukturen
A2 - Auennutzung

- Maßnahmen - Funktionsraum Rezent Aue/Altaue (Banddarstellung rechtsseitig in Fließrichtung)
A3 - Wasserhaushalt (Aue)
A4 - Auennutzung

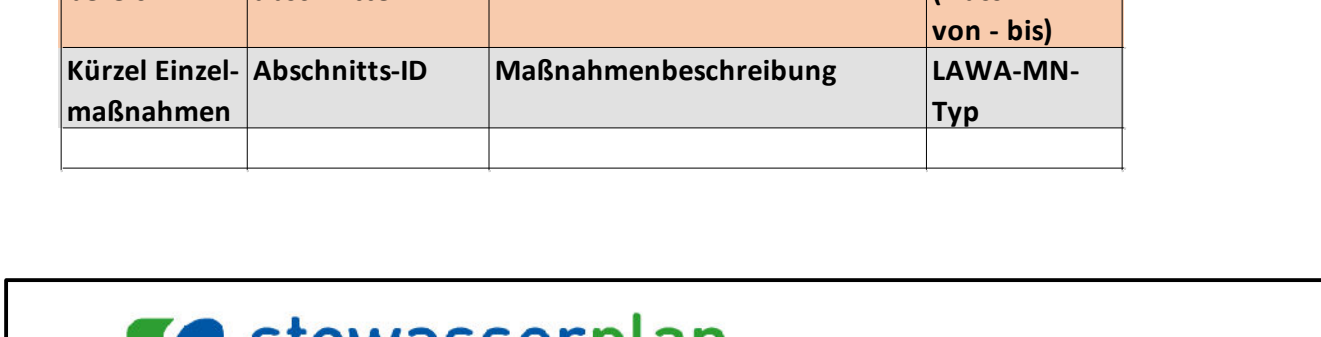
- Maßnahmen - Sonstige (Linien- und punktuell)
S1 - Gewässerunterhaltung anpassen/optimieren
S2 - Reduzierung schiffahrtsinduzierter Belastungen
S3 - Erstellung von Konzeptionen / Studien / Gutachten für weiterführende Untersuchungen

- Tabellarische Darstellung der Maßnahmenplanung eines Planungsbereiches/Projektes
ID Planungsbereich
Planungsabschnitte ID
Projekttitel
Stationierung (Fluss-km von - bis)

- Maßstab: M 1 : 25.000
Kartengrundlage: Digitale Daten der Landesvermessung und Geoinformation Brandenburg



Pilotvorhaben Machbarkeitsstudie Blaues Band
Unterlage 2.14: Maßnahmen
Blatt 1 von 9



Brandenburg Landesamt für Umwelt, Abteilung Wasserwirtschaft
Stand: 22.10.2024
Kartographie: GIS-Zentrale Potsdam: XXXX