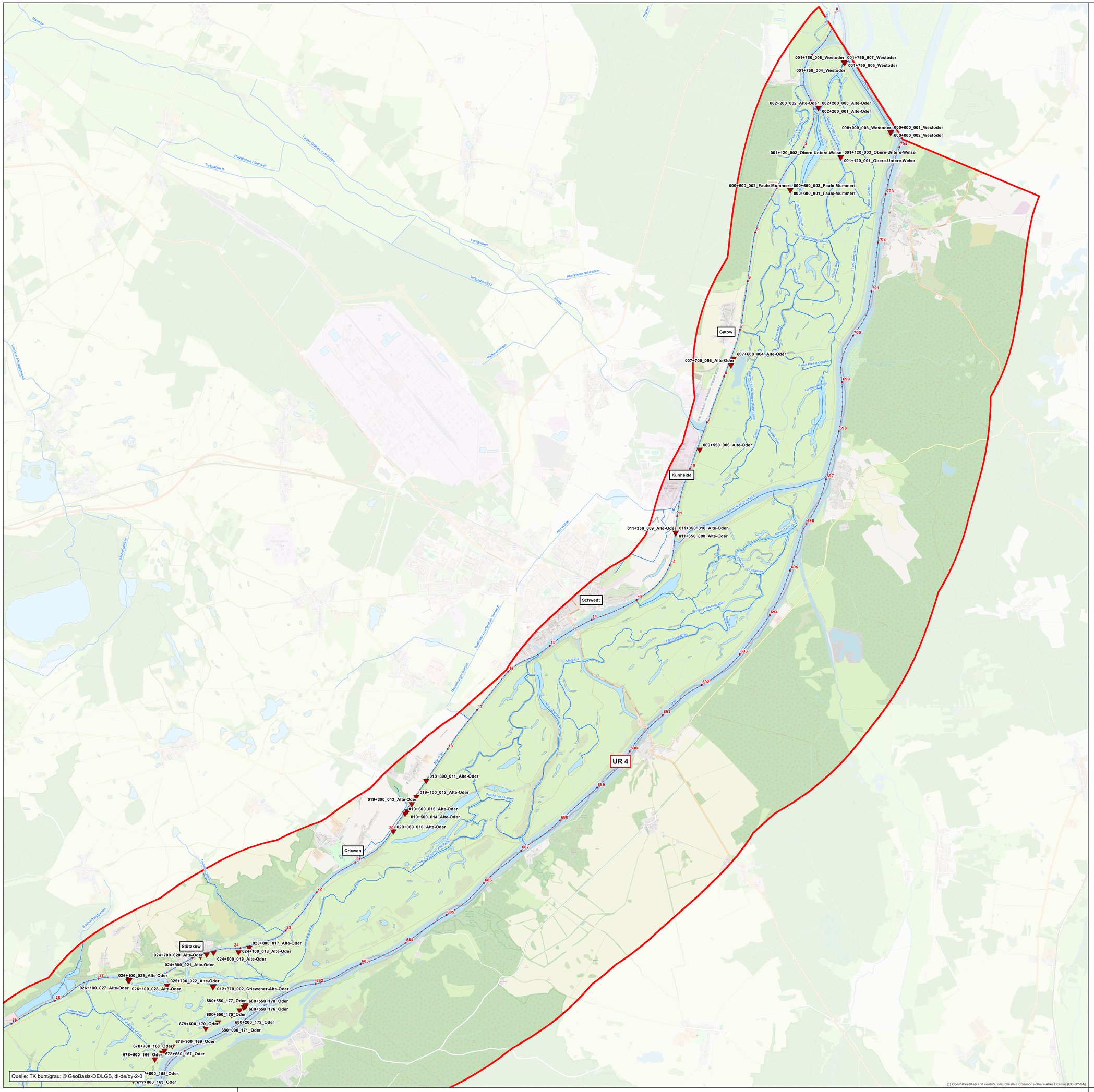

Legende

Untersuchungsräume (UR)

Fotostandorte der Gewässerbegehungen 2022/2023

Gewässernetz

Gewässernetz im Land Brandenburg

Standgewässer / Seen im Land Brandenburg

Gewässer-km (nachrichtliche Übernahme WMS-Dienst der Landesvermessung und Geoinformation Brandenburg)

stowasserplan
Landschaftsarchitektur | Ingenieurbiologie
Stowasserplan GmbH & Co. KG
Hauptstraße 47f Telefon: 0351/32300460
01445 Radebeul Telefax: 0351/32300469

LAND BRANDENBURG

Landesamt für Umwelt Brandenburg

Bereitstellung fachlicher Grundlagen und Identifizierung von Maßnahmenvorschlägen für die ökologische Entwicklung der Wasserstraßen im Land Brandenburg - Entwicklungsziele und Maßnahmenvorschläge für die Wasserkörper Oder-2 und Oder-3 sowie Teilabschnitte der Lausitzer Neiße, des Finowkanals und der Alten Oder
Unterlage 2.16: Fotodokumentation
Blatt 9 von 9

Lage im Land Brandenburg

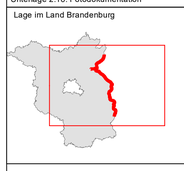

Blattübersicht

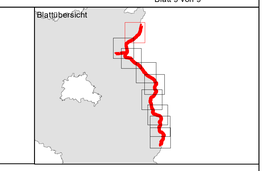

0 1 2 3 Km

N

Maßstab: M 1 : 25.000
Kartengrundlage: Digitale Daten der Landesvermessung und Geoinformation Brandenburg
Topographische Karte 1 : 25.000/ Normalausgabe, Bezugssystem: ETRS 89

Brandenburg Landesamt für Umwelt, Abteilung Wasserwirtschaft 2
Stand: 15.04.2025