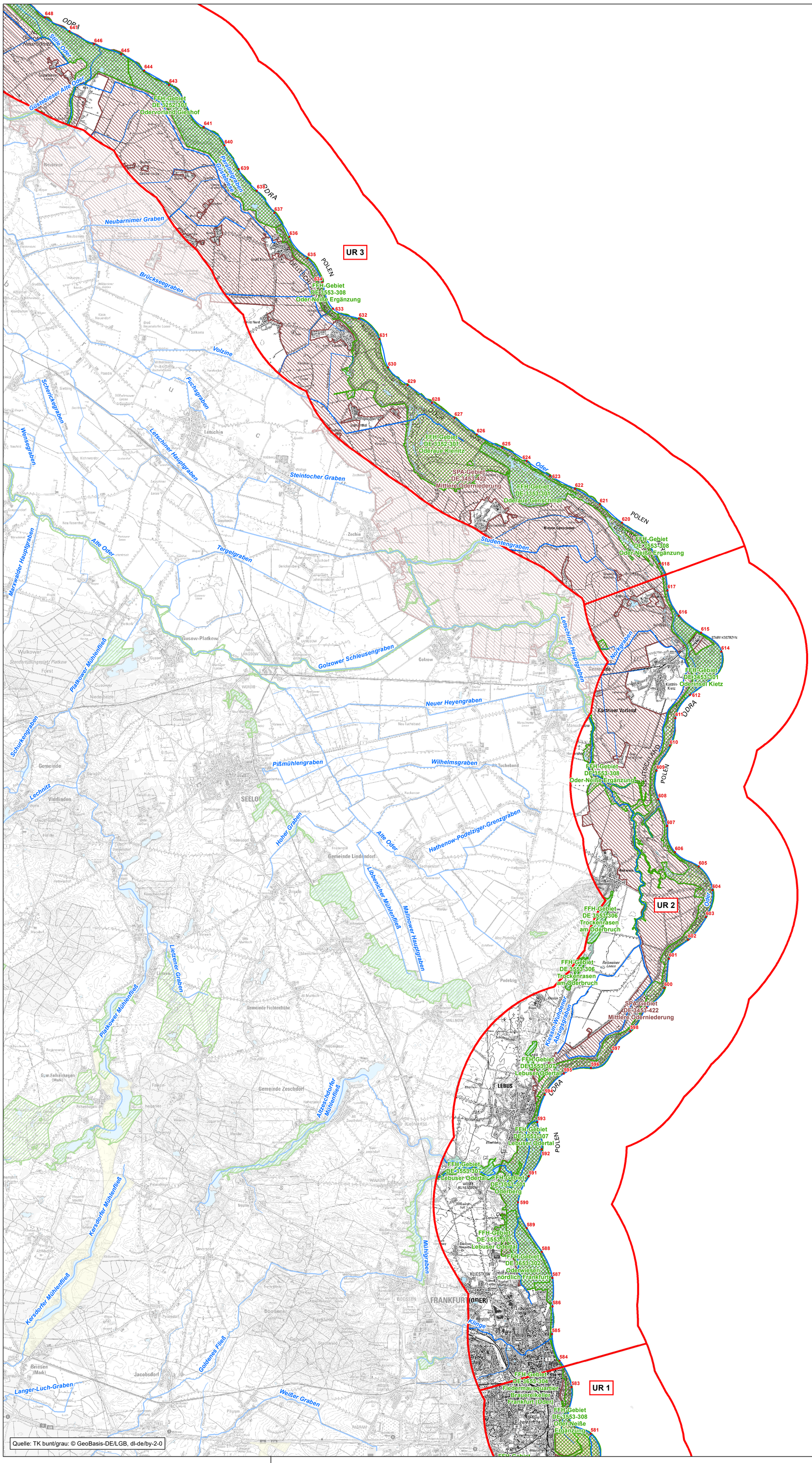


# Legende

Untersuchungsräume (UR)

**Gewässernetz**

- Gewässernetz im Land Brandenburg
- Standgewässer / Seen im Land Brandenburg
- Gewässer-km (nachrichtliche Übernahme WMS-Dienst der Landesvermessung und Geoinformation Brandenburg)

**WRRL**

- Berichtspflichtige Fließgewässerwasserkörper (Stand 2021)
- Berichtspflichtige Seewasserkörper (Stand 2021)

**Schutzgebiete**

- Nationalpark (NP)
- Fauna-Flora-Habitat-Gebiet (FFH)
- Vogelschutzgebiet (SPA)
- Naturschutzgebiet (NSG)
- Landschaftsschutzgebiet (LSG)


stowasserplan
Landschaftsarchitektur I Ingenieurbiologie
Stowasserplan GmbH & Co. KG
Hauptstraße 47f Telefon: 0351/32300460
01445 Radebeul Telefax: 0351/32300469


LAND BRANDENBURG

LfU Landesamt für Umwelt

Bereitstellung fachlicher Grundlagen und Identifizierung von Maßnahmenvorschlägen für die ökologische Entwicklung der Wasserstraßen im Land Brandenburg - Entwicklungsziele und Maßnahmenvorschläge für die Wasserkörper Oder-2 und Oder-3 sowie Teilabschnitte der Lausitzer Neiße, des Finowkanals und der Alten Oder
Unterlage 2.2: Schutzgebiete
Blatt 2 von 3

Lage im Land Brandenburg

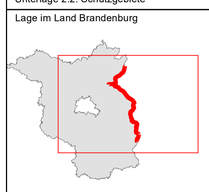

Blattübersicht

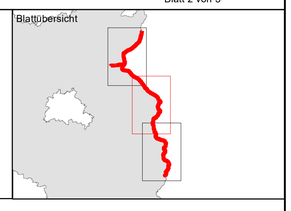

0 1 2 3 4 5 Km

Maßstab: M 1 : 50.000

Kartengrundlage: Digitale Daten der Landesvermessung und Geoinformation Brandenburg
Topographische Karte 1:50.000/Normalausgabe, Bezugssystem: ETRS 89

N


Brandenburg Landesamt für Umwelt, Abteilung Wasserwirtschaft 2
Stand:15.04.2025