





Quelle: TK bunt/grau: © GeoBasis-DE/LGB, dl-de/by-2-0




Legende

-  Untersuchungsräume (UR)
- Gewässernetz**
-  Gewässernetz im Land Brandenburg
-  Standgewässer / Seen im Land Brandenburg
-  Gewässer-km (nachrichtliche Übernahme WMS-Dienst der Landesvermessung und Geoinformation Brandenburg)

FFH-Lebensraumtypen (LRT flächig)  
Datenquelle: LfU N3, Stand: 2024

-  Stillgewässer
-  Fließgewässer
-  Salzwiesen
-  Heiden
-  Trocken-/Halbtrockenrasen
-  Feuchtwiesen/Hochstaudenfluren
-  Moore/Niedermooresümpfe
-  Wälder

Geschützte Biotope

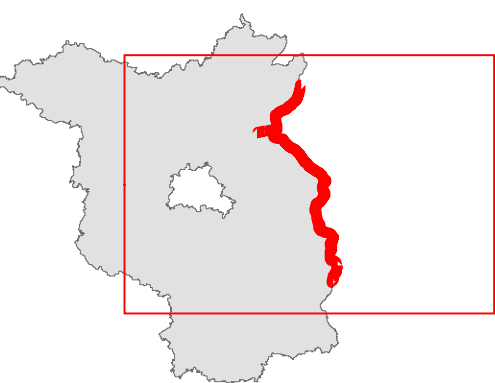
-  punktuell
-  linienhaft
-  flächig

**stowasserplan**  
Landschaftsarchitektur | Ingenieurbioogie  
Stowasserplan GmbH & Co. KG  
Hauptstraße 47 | Telefon: 0351/32300480  
01445 Radebeul | Telefax: 0351/32300469

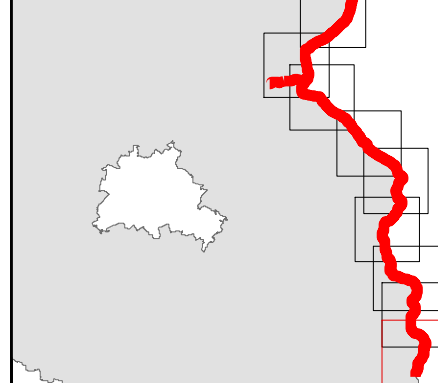


Bereitstellung fachlicher Grundlagen und Identifizierung von Maßnahmenvorschlägen für die ökologische Entwicklung der Wasserstraßen im Land Brandenburg - Entwicklungsziele und Maßnahmenvorschläge für die Wasserkörper Oder-2 und Oder-3 sowie Teilabschnitte der Lausitzer Neiße, des Finowkanals und der Alten Oder Unterlage 2.3: FFH-LRT und geschützte Biotope Blatt 1 von 9

Lage im Land Brandenburg



Blattübersicht



Maßstab: M 1 : 25.000  
0 1 2 3 Km

Kartengrundlage: Digitale Daten der Landesvermessung und Geoinformation Brandenburg  
Topographische Karte 1 : 25.000 Normalausgabe, Bezugsdatum: ETRS 89

Brandenburg Landesamt für Umwelt, Abteilung Wasserwirtschaft 2  
Stand: 15.04.2025

