





Quelle: TK bunt/grau: © GeoBasis-DE/LGB, dl-de/by-2-0




Legende

-  Untersuchungsräume (UR)
- Gewässernetz**
-  Gewässernetz im Land Brandenburg
-  Standgewässer / Seen im Land Brandenburg
-  Gewässer-km (nachrichtliche Übernahme WMS-Dienst der Landesvermessung und Geoinformation Brandenburg)

FFH-Lebensraumtypen (LRT flächig)
Datenquelle: LfU N3, Stand: 2024

-  Stillgewässer
-  Fließgewässer
-  Salzwiesen
-  Heiden
-  Trocken-/Halbtrockenrasen
-  Feuchtwiesen/Hochstaudenfluren
-  Moore/Niedermoore/Sümpfe
-  Wälder

Geschützte Biotope

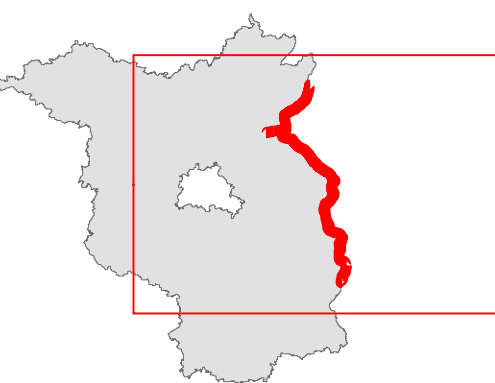
-  punktuell
-  linienhaft
-  flächig

stowasserplan
Landschaftsarchitektur | Ingenieurbioogie
Stowasserplan GmbH & Co. KG
Hauptstraße 47 | Telefon: 0351/32300480
01445 Radebeul | Telefax: 0351/32300469

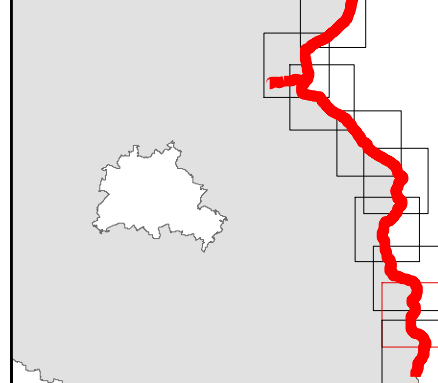


Bereitstellung fachlicher Grundlagen und Identifizierung von Maßnahmenvorschlägen für die ökologische Entwicklung der Wasserstraßen im Land Brandenburg - Entwicklungsziele und Maßnahmenvorschläge für die Wasserkörper Oder-2 und Oder-3 sowie Teilabschnitte der Lausitzer Neiße, des Finowkanals und der Alten Oder Unterlage 2.3: FFH-LRT und geschützte Biotope Blatt 2 von 9

Lage im Land Brandenburg



Blattübersicht



0 1 2 3 Km

Maßstab: M 1 : 25.000
Kartengrundlage: Digitale Daten der Landesvermessung und Geoinformation Brandenburg
Topographische Karte 1 : 25.000 Normalausgabe, Bezugsystem: ETRS 89

Brandenburg Landesamt für Umwelt, Abteilung Wasserverschäft 2
Stand: 15.04.2025

