





Quelle: TK bunt/grau: © GeoBasis-DE/LGB, dl-de/by-2.0

Legende

 Untersuchungsräume (UR)




Gewässernetz

 Gewässernetz im Land Brandenburg
 Standgewässer / Seen im Land Brandenburg
 Gewässer-km (nachrichtliche Übernahme WMS-Dienst der Landesvermessung und Geoinformation Brandenburg)

FFH-Lebensraumtypen (LRT flächig) Datenquelle: LfU N3, Stand: 2024

 Stillgewässer
 Fließgewässer
 Salzwiesen
 Heiden
 Trocken-/Halbtrockenrasen
 Feuchtwiesen/Hochstaudenfluren
 Moore/Niedermoore/Sümpfe
 Wälder

Geschützte Biotope

 punktuell
 linienhaft
 flächig

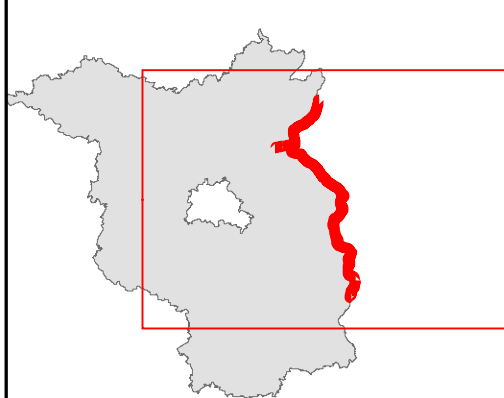
 **stowasserplan**
Landschaftsarchitektur | Ingenieurbioogie
Stowasserplan GmbH & Co. KG
Hauptstraße 47f | Telefon: 0351/32300480
01445 Radebeul | Telefax: 0351/32300469

 **LAND
BRANDENBURG**

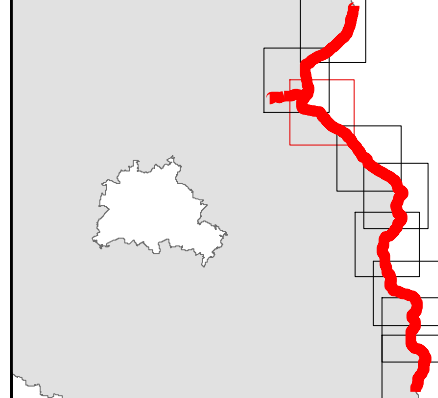
 **LfU**
Landesamt für Umwelt

Bereitstellung fachlicher Grundlagen und Identifizierung von Maßnahmenvorschlägen für die ökologische Entwicklung der Wasserstraßen im Land Brandenburg - Entwicklungsziele und Maßnahmenvorschläge für die Wasserkörper Oder-2 und Oder-3 sowie Teilabschnitte der Lausitzer Neiße, des Finowkanals und der Alten Oder Unterlage 2.3: FFH-LRT und geschützte Biotope Blatt 7 von 9

Lage im Land Brandenburg



Blattübersicht



0 1 2 3 Km
Maßstab: M 1 : 25.000

Kartengrundlage: Digitale Daten der Landesvermessung und Geoinformation Brandenburg
Topographische Karte 1 : 25.000 Normalausgabe, Bezugsdatum: ETRS 89

Brandenburg Landesamt für Umwelt, Abteilung Wasserwirtschaft 2
Stand: 15.04.2025

N