



Quelle: TK bunt/grau: © GeoBasis-DE/LGB, dl-de/by-2-0


Legende

 Untersuchungsräume (UR)

Gewässernetz


 Gewässernetz im Land Brandenburg

 Standgewässer / Seen im Land Brandenburg

 Gewässer-km (nachrichtliche Übernahme WMS-Dienst der Landesvermessung und Geoinformation Brandenburg)

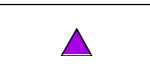
 Gewässer-km WSV (für Alte Oder, Hauptstrecke)

Auszug Wasserbuch Brandenburg


 Einleitung


 Entnahme

Bauwerke

 Schleuse

 Wehr

 Schöpfwerk

 Sielbauwerk

 Stauhaltungsdam (Abschnitt)

 Sohlenbauwerk

 Fischaufstiegsanlage

 Düker

 Durchlass / Verrohrung

 Sonstige wawi.-Anlage

 Betriebsgebäude

 Bootsanlage

 Brückenbauwerk

 Pegel (Angabe PKZ)

Deichtyp

 Hauptdeich

 Nebendeich

Sonstiges

 mobile / stationäre Hochwasserschutzwand

 Teileinzugsgebiete

 Aktive Flutungspolder

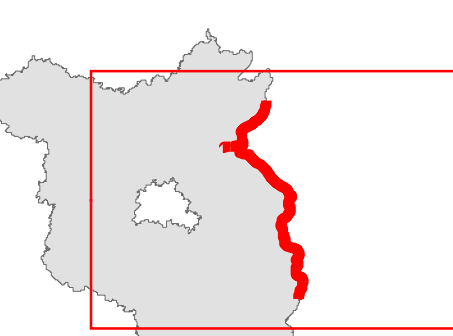
 **stowasserplan**
Landschaftsarchitektur | Ingenieurbüro
Stowasserplan GmbH & Co. KG
Hauptstraße 47 | Telefon: 0351/32300480
01445 Radebeul | Telefax: 0351/32300469

 **LAND
BRANDENBURG**

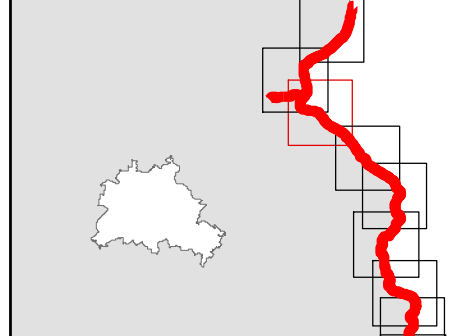
 **LfU**
Landesamt für Umwelt

Bereitstellung fachlicher Grundlagen und Identifizierung von Maßnahmenvorschlägen für die ökologische Entwicklung der Wasserstraßen im Land Brandenburg - Entwicklungsziele und Maßnahmenvorschläge für die Wasserkörper Oder-2 und Oder-3 sowie Teilabschnitte der Lusatzer Neiße, des Finowkanals und der Alten Oder Unterlage 2.6: Wasserwirtschaft Blatt 7 von 9

Lage im Land Brandenburg



Blattübersicht



0 1 2 3 Km

Maßstab: M 1 : 25.000
Kartengrundlage: Digitale Daten der Landesvermessung und Geoinformation Brandenburg
Topographische Karte 1 : 25.000 / Normalausgabe, Bezugsystem: ETRS 89

Brandenburg Landesamt für Umwelt, Abteilung Wasserwirtschaft 2
Stand: 15.04.2025

N

