


Quelle: TK bunt/grau: © GeoBasis-DE/LGB, dl-de/by-2-0






### Legende

 Untersuchungsräume (UR)






#### Gewässerstrukturgüteklassen - Detailkartierung (Quelle: LfU, Stand: 2021)

-  1 - unverändert
-  2 - gering verändert
-  3 - mäßig verändert
-  4 - deutlich verändert
-  5 - stark verändert
-  6 - sehr stark verändert
-  7 - vollständig verändert
-  0 - nicht klassifiziert

#### Banddarstellung der Hauptbereiche Sohle, Ufer & Land

-  Land linksseitig (Linie in Fließrichtung außen links)
-  Ufer linksseitig (Linie in Fließrichtung innen links)
-  Sohle (Linie in Fließrichtung Mitte)
-  Ufer rechtsseitig (Linie in Fließrichtung innen rechts)
-  Land rechtsseitig (Linie in Fließrichtung außen rechts)

#### Gewässernetz

-  Gewässernetz im Land Brandenburg
-  Fließgewässerwasserkörper
-  Seewasserkörper
-  Standgewässer / Seen im Land Brandenburg
-  Gewässer-km (nachrichtliche Übernahme WMS-Dienst der Landesvermessung und Geoinformation Brandenburg)

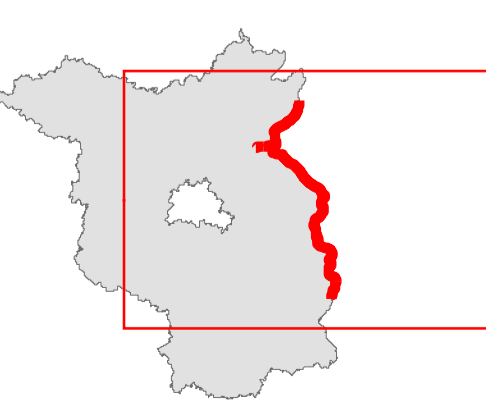
 **stowasserplan**  
Landschaftsarchitektur | Ingenieurbioogie  
Stowasserplan GmbH & Co. KG  
Hauptstraße 47 | Telefon: 0331/32300480  
01445 Radebeul | Telefax: 0331/32300469

 **LAND  
BRANDENBURG**

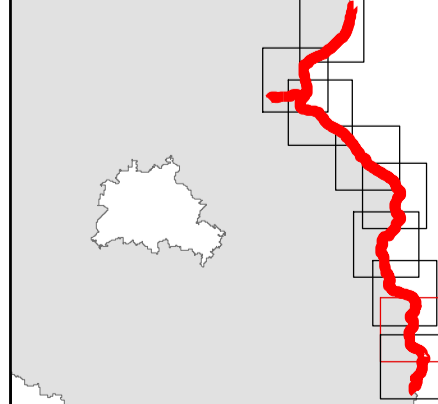
 **LfU**  
Landesamt für Umwelt

Bereitstellung fachlicher Grundlagen und Identifizierung von Maßnahmenvorschlägen für die ökologische Entwicklung der Wasserstraßen im Land Brandenburg - Entwicklungsziele und Maßnahmenvorschläge für die Wasserkörper Oder-2 und Oder-3 sowie Teilabschnitte der Laußitzer Neiße, des Finowkanals und der Alten Oder Unterlage 2.9: Gewässerstrukturkartierung - Einzelparameter Blatt 2 von 9

Lage im Land Brandenburg



Blattübersicht



0 1 2 3 Km  
Maßstab: M 1 : 25.000

Kartengrundlage: Digitale Daten der Landesvermessung und Geoinformation Brandenburg  
Topographische Karte 1 : 25.000/Normalausgabe, Bezugsystem: ETRS 89

Brandenburg Landesamt für Umwelt, Abteilung Wasserwirtschaft 2  
Stand: 15.04.2025

