










-  Bearbeitungsgebiet Weser/Nethe
-  EG-Gewässernetz
-  Kommunale Kläranlagen
-  Industrielle Kläranlagen
-  Wasserentnahmen aus Oberflächengewässern

Bestandsaufnahme zur Umsetzung der EG-Wasserrahmenrichtlinie		
Kläranlagen und Wasserentnahmen im Bearbeitungsgebiet Weser/Nethe		
	Niedersächsisches Landesamt für Ökologie	Bezirksregierungen Hannover und Braunschweig
	Quelle: Auszug aus Topographischen Karten und/oder Geobasisdaten ©	Maßstab 1:300000
	Niedersachsen Bezirksregierung Hannover Dezernat 502 Wasserwirtschaft/Wasserrecht	Karte: 8 Stand der Datenerhebung: 31.12.2002 Anfertigung der Zeichnung: 04.11.2003