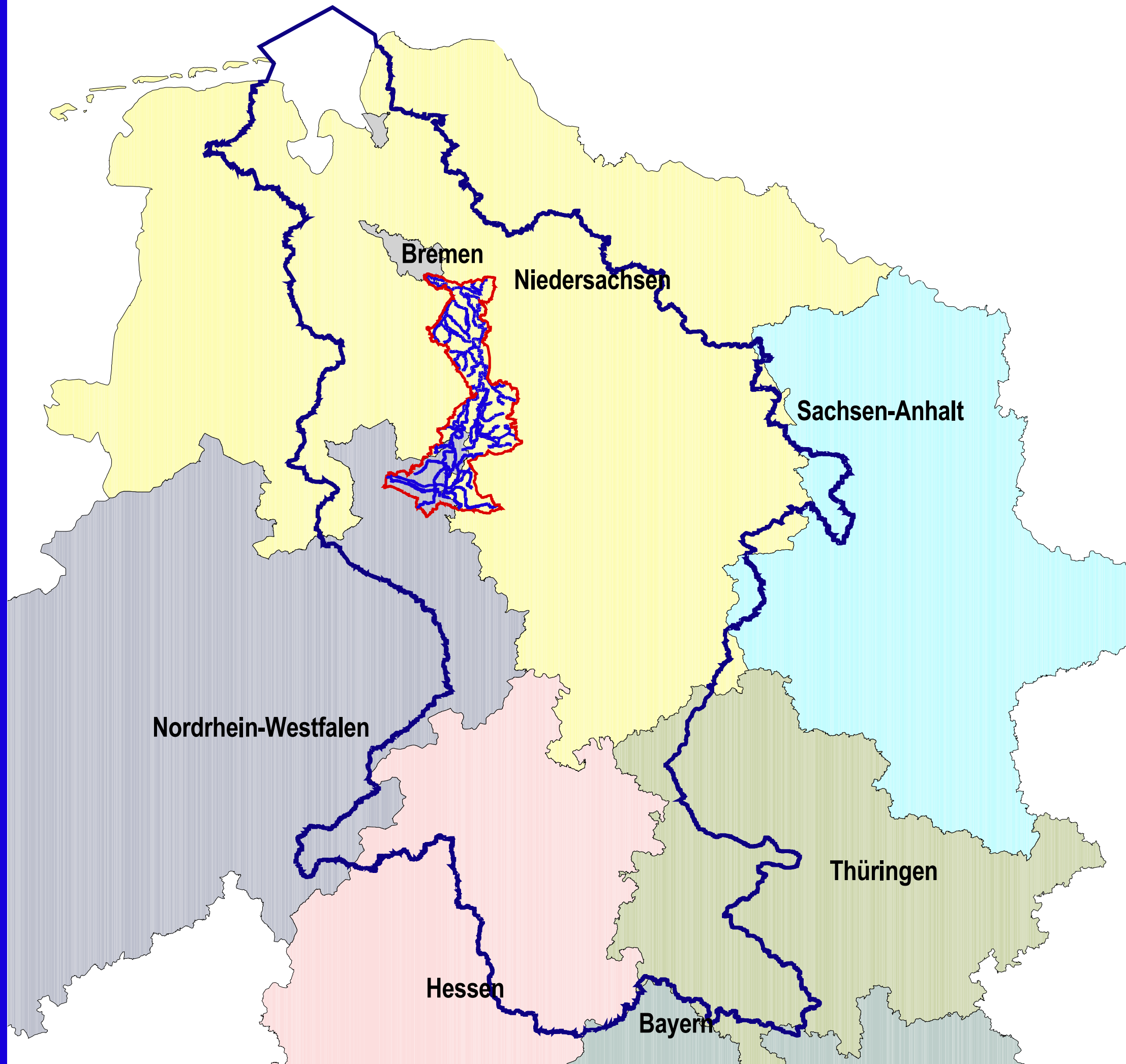





Einzugsgebiet Weser Niedersachsen: 48.828 km²
 Bearbeitungsgebiet Weser - Meerbach: 1.969 km²



-  Flussgebiet Weser
-  Bearbeitungsgebiet Weser - Meerbach
-  EG-Gewässernetz Weser - Meerbach

| | | |
|---|---|---|
| Bestandsaufnahme zur Umsetzung der EG-Wasserrahmenrichtlinie | |  |
| Übersichtskarte mit Lage des Bearbeitungsgebietes Weser - Meerbach im Flußgebiet Weser | | |
|  |  | Maßstab 1:1500000 |
|  Quelle: Auszug aus Topographischen Karten und/oder Geobasisdaten © | | Karte: 1 |
|  Niedersachsen Bezirksregierung Hannover Dezemat 502 Wasserwirtschaft/Wasserrecht | Stand der Datenerhebung: | Mai 2003 |
| | Anfertigung der Zeichnung: | 05.11.2003 |