





-  Bearbeitungsgebiet Weser - Meerbach
-  EG-Gewässernetz Weser - Meerbach

Bestandsaufnahme zur Umsetzung der EG-Wasserrahmenrichtlinie 	
Übersichtskarte Topografie im Bearbeitungsgebiet Weser - Meerbach	
 Niedersächsisches Landesamt für Ökologie	 Staatliches Umweltamt Minden
 Quelle: Auszug aus Topographischen Karten und/oder Geobasisdaten ©	Maßstab 1:350000
 Niedersachsen Bezirksregierung Hannover Dezernat 502 Wasserwirtschaft/Wasserrecht	Stand der Datenerhebung: Mai 2003 Anfertigung der Zeichnung: 05.11.2003
	Karte: 3