








Flussgebiet Weser: 48.828 km²
 Bearbeitungsgebiet Oberaller: 1.704 km²



	Flussgebiet Weser
	Bearbeitungsgebiet Aller/Quelle
	EG-Gewässernetz Aller/Quelle
Bestandsaufnahme zur Umsetzung der EG-Wasserrahmenrichtlinie 	
Übersichtskarte mit Lage des Bearbeitungsgebiet Aller/Quelle im Flussgebiet Weser	
	Niedersächsisches Landesamt für Ökologie
	Quelle: Auszug aus Topografischen Karten und/oder Geobasisdaten
	Niedersachsen Bezirksregierung Braunschweig Dezernat 502 Wasserwirtschaft/Wasserrecht
Stand der Datenerhebung:	Mai 2003
Anfertigung der Zeichnung:	24.11.2004
Maßstab	1:2000000
Anlage:	1