



 Berbeitungsgebiet Oker	
 red. Gewässernetz	
Bestandsaufnahme zur Umsetzung der EG-Wasserrahmenrichtlinie 	
Übersichtskarte Topografie im Bearbeitungsgebiet Oker	
 Quelle: Auszug aus Topografischen Karten und/oder Geobasisdaten	Maßstab 1:300000
	Anlage: 3
 Niedersachsen Bezirksregierung Braunschweig Dezernat 502 Wasserwirtschaft/Wasserrecht	Stand der Datenerhebung Mai 2003
	Anfertigung der Zeichnung: 24.10.2003