




Niedersachsen: 2281 km² (100 %),

Teilflächen der Landkreise:
Celle: 1301 km² (57 %),
Soltau-Fallingb. 519 km² (22,7),
Uelzen: 78 km² (3,5 %),
Lüneburg: 15 km² (0,7 %),
Gifhorn (Reg.Bez. BS): 359 km² (15,7 %),
Hannover (Reg.Bez. H): 9 km² (0,4 %)

-  Landesgrenze Niedersachsen
-  EG-Gewässernetz Aller/Örtze
- Bezirke in Niedersachsen
 -  Lüneburg
 -  Weser-Ems
 -  Hannover
 -  Braunschweig

Bestandsaufnahme zur Umsetzung der EG-Wasserrahmenrichtlinie		
Übersichtskarte mit Verwaltungsgrenzen im Bearbeitungsgebiet Aller/Örtze		
		Maßstab 1 : 250000
 LGN <small>Landesvermessung - Geobasisdaten Niedersachsen</small>	Quelle: Auszug aus Topographischen Karten und/oder Geobasisdaten	
		Anlage: 2
 Niedersachsen Bezirksregierung Lüneburg, Ast. Verden Dezernat 502 Wasserwirtschaft-Wasserrecht	Stand der Datenerhebung:	Mai 2003
	Anfertigung der Zeichnung:	28.10.2003