




Bestandsaufnahme zur Umsetzung der EG-Wasserrahmenrichtlinie 	
Übersichtskarte Topografie im Bearbeitungsgebiet Aller/Orte	
Maßstab: 1:300000	
 Quelle: Auszug aus Topographischen Karten und/oder Geobasisdaten	Karte: 3
 Niedersachsen Bezirksregierung Lüneburg, Ast. Verden Dezernat 502 Wasserwirtschaft-Wasserrecht	Stand der Datenerhebung: Mai 2003
	Anfertigung der Zeichnung: 28.10.2003