









 Bearbeitungsgebiet Aller/Örtze

Bodennutzungsstrukturen

-  Acker 33 %
-  Grünland 6 %
-  Siedlung 4 %
-  Vegetation 6 %
-  Wald 49 %
-  Wasserflächen < 1 %
-  Feuchtflächen 1 %
-  Sonderkultur 0 %

Bestandsaufnahme zur Umsetzung der EG-Wasserrahmenrichtlinie 

Bodennutzungsstrukturen nach CORINE Landcover und versiegelte Flächen

Maßstab:
1 : 300000



Quelle: Auszug aus Topographischen Karten und/oder Geobasisdaten

Karte: 10



Niedersachsen

Bezirksregierung Lüneburg, Ast. Verden
Dezernat 502
Wasserwirtschaft-Wasserrecht

Stand der Datenerhebung:

Mai 2003

Anfertigung der Zeichnung:

28.10.2003