




-  Bearbeitungsgebiet Aller/Örtze
-  EU-Gewässernetz
-  Sohlbauwerke

Bestandsaufnahme zur Umsetzung der EG-Wasserrahmenrichtlinie



Lage der Querbauwerke

Maßstab:
1 : 300000



Quelle: Auszug aus Topographischen Karten und/oder Geobasisdaten

Karte: 11 a



Bezirksregierung Lüneburg, Ast. Verden
Dezernat 502
Wasserwirtschaft-Wasserrecht

Stand der Datenerhebung:

2003

Anfertigung der Zeichnung:

28.10.2003