





-  Flussgebiet Weser
-  EU-Fließgewässernetz
-  Bearbeitungsgebiet Leine/Ilme

Bestandsaufnahme zur Umsetzung der EG-Wasserrahmenrichtlinie			
Lage des Bearbeitungsgebietes Leine/Ilme im Flußgebiet Weser			
	Niedersächsisches Landesamt für Ökologie	Maßstab: 1:1.700.000	
		Karte 1	
		Quelle: Auszug aus Topografischen Karten und Geobasisdaten (c)	
 Niedersachsen Bezirksregierung Braunschweig Dez 502, Außenstelle Göttingen Wasserwirtschaft, Wasserrecht	Stand der Datenerhebung:	November 2003	
	Anfertigung der Zeichnung:	15.12.2003	