








**Teilflächen der Landkreise
im Bearbeitungsgebiet**

- Bremen (44 km²):
- Delmenhorst (59 km²)
- Verden (55 km²)
- Oldenburg (226 km²)
- Diepholz (531 km²)
- Wesermarsch (2 km²)

-  Landesgrenze Niedersachsen
-  EG-Gewässernetz Weser - Ochtum
- Bezirke in Niedersachsen**
-  Braunschweig
-  Bremen
-  Hannover
-  Lüneburg
-  Weser-Ems

**Bestandsaufnahme zur Umsetzung der
EG-Wasserrahmenrichtlinie**



**Verwaltungsgrenzen im
Bearbeitungsgebiet Weser - Ochtum**



Niedersächsisches
Landesamt für
Ökologie

Maßstab
1:175000



Quelle: Auszug aus Topographischen Karten
und/oder Geobasisdaten ©

Karte: 2



Niedersachsen

Bezirksregierung Hannover
Dezernat 502
Wasserwirtschaft/Wasserrecht

Stand der
Datenerhebung:

Mai 2003

Anfertigung der
Zeichnung:

05.11.2003