





Flussgebietseinheit Weser: 48.828 km²
 Bearbeitungsgebiet Unterweser 5.020 km²

-  Bearbeitungsgebiet Unterweser
-  Flussgebietseinheiten
-  Übergangs- und Küstengewässer
-  EG - Gewässernetz Unterweser

Bestandsaufnahme zur Umsetzung der EG - Wasserrahmenrichtlinie 

Übersichtskarte mit Lage des Bearbeitungsgebietes Unterweser in der Flussgebietseinheit Weser



Niedersächsisches Landesamt für Ökologie



NLWK



Bremen erleben!

Quelle: Auszug aus Topographischen Karten und/oder Geobasisdaten © Karte 1

 Bezirksregierung Weser-Ems Dezernat 502 Wasserwirtschaft/Wasserrecht	Maßstab	Stand der Datenerhebung:	07/2003
	1:1500000	Anfertigung der Zeichnung:	01.12.2004 Shn