








-  Bearbeitungsgebiet Jetzel
-  EU-Gewässernetz
-  Kommunale Kläranlagen

Bestandsaufnahme zur Umsetzung der EG-Wasserrahmenrichtlinie		
Kläranlagenstandorte		
		Maßstab 1:300 000
 Quelle: Auszug aus Topographischen Karten und/oder Geobasisdaten ©		Karte: 8
 Niedersachsen Bezirksregierung Lüneburg Dezernat 502 Wasserwirtschaft/Wasserrecht		Stand der Datenerhebung: 31.12.2002 Anfertigung der Zeichnung: 31.12.2003