





Teilflächen der Landkreise und Bundesländer
im Bearbeitungsgebiet Este / Seeve (1395 km²):

Flächenanteil Niedersachsen 1389 km²
Flächenanteil Hamburg 6 km²

Landkreis Harburg 705 km²
Landkreis Stade 629 km²
Landkreis Soltau-Fallingbostal 52 km²
Landkreis Rotenburg 3 km²

-  Elbe
-  EU-WRRL Gewässer
-  Landesgrenze Niedersachsen
-  Bearbeitungsgebiet Este/ Seeve

Bestandsaufnahme zur Umsetzung der EG-Wasserrahmenrichtlinie		
Verwaltungsgrenzen im Bearbeitungsgebiet 29 - Este / Seeve		
	Niedersächsisches Landesamt für Ökologie	Maßstab 1: 300 000
	Quelle: Auszug aus Topographischen Karten und/oder Geobasisdaten ©	Karte: 2
 Niedersachsen Bezirksregierung Lüneburg Dezernat 502 Wasserwirtschaft/Wasserrecht	Stand der Datenerhebung:	Feb. 2004
	Anfertigung der Zeichnung:	Feb. 2004