





-  Elbe
-  EU-WRRL Gewässer
-  Flussgebiet Elbe auf Nds. Seite
-  Bearbeitungsgebiet Este/ Seeve

Bestandsaufnahme zur Umsetzung der EG-Wasserrahmenrichtlinie 	
Übersichtskarte zur Topographie mit Lage des Bearbeitungsgebietes Este / Seeve	
 Niedersächsisches Landesamt für Ökologie	Maßstab 1: 300 000
 Quelle: Auszug aus Topographischen Karten und/oder Geobasisdaten ©	Karte: 3
 Niedersachsen Bezirksregierung Lüneburg Dezernat 502 Wasserwirtschaft/Wasserrecht	Stand der Datenerhebung: Feb. 2004
	Anfertigung der Zeichnung: Feb. 2004