









-  Bearbeitungsgebiet Oste
-  EG-Gewässernetz Oste
-  andere Gewässer
-  EU-WRRL Gewässer

Bestandsaufnahme zur Umsetzung der EG-Wasserrahmenrichtlinie 	
Reduziertes Gewässernetz im Einzugsgebiet Oste	
 Niedersächsisches Landesamt für Ökologie	Maßstab 1 : 300.000
 Quelle: Auszug aus Topographischen Karten und/oder Geobasisdaten ©	Anlage: 4
 Niedersachsen Bezirksregierung Lüneburg - Außenstelle Stade - Wasserwirtschaft/Wasserrecht	Stand der Datenerhebung: August 2003 Anfertigung der Zeichnung: 01.12.2003