







-  Bearbeitungsgebiet Untere Elbe
-  EG-Gewässernetz Untere Elbe

Bestandsaufnahme zur Umsetzung der EG-Wasserrahmenrichtlinie 	
Übersichtskarte mit Lage des Bearbeitungsgebiet Untere Elbe	
	Maßstab 1 : 1.500.000
 Quelle: Auszug aus Topographischen Karten und/oder Geobasisdaten ©	Anlage: 1
 Niedersachsen Bezirksregierung Lüneburg - Außenstelle Stade - Wasserwirtschaft/Wasserrecht	Stand der Datenerhebung : 2003
	Anfertigung der Zeichnung: 01.12.2003