





Flussgebiet Ems (bis 12 Seemeilen-Linie) : 20.230 km²
 Flussgebiet Ems (bis Basis- + 1 Seemeilen-Linie) : 17.900 km²
 Bearbeitungsgebiet Hase : 3.093 km²



-  Flussgebiet Ems
-  Bearbeitungsgebiet Hase
-  EG-Gewässernetz Hase

Bestandsaufnahme zur Umsetzung der EG-Wasserrahmenrichtlinie		
Übersichtskarte mit Lage des Bearbeitungsgebietes Hase im Flussgebiet Ems		
	Niedersächsisches Landesamt für Ökologie	Maßstab 1:1000000
	Quelle: Auszug aus Topographischen Karten und/oder Geobasisdaten ©	Karte : 1
 Niedersachsen Bezirksregierung Weser-Ems Dezernat 502 Wasserwirtschaft/Wasserrecht	Stand der Datenerhebung :	Nov. 2004
	Anfertigung der Zeichnung:	22.12.2004

Niederlande

Bremen

Niedersachsen

Nordrhein-Westfalen