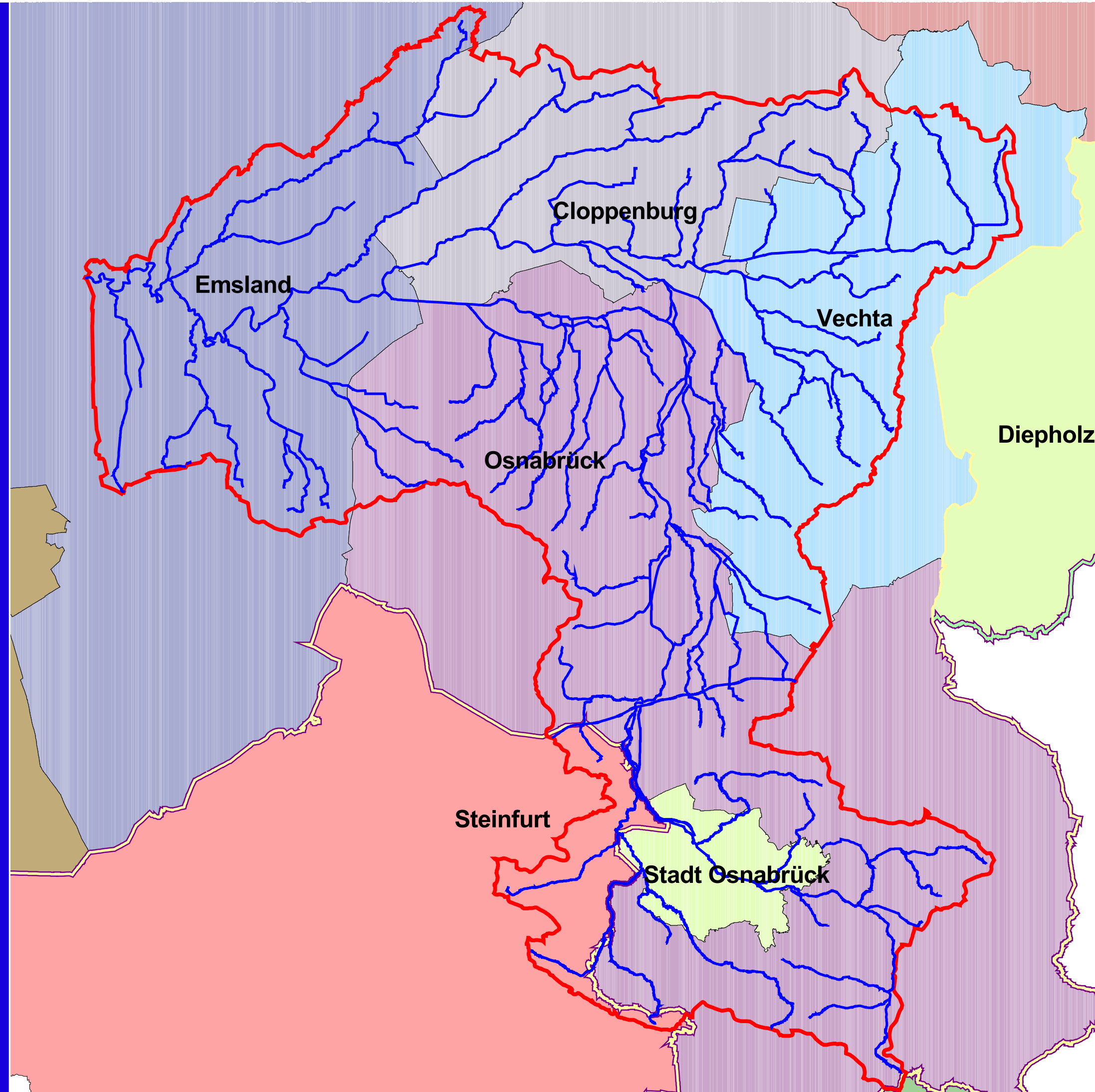






Flussgebiet Ems: 17.900 km²
 Bearbeitungsgebiet Hase : 3.093 km²



Teilflächen der Landkreise
 im Bearbeitungsgebiet der
 Hase (3.093 km²):

- Cloppenburg (515 km²)
- Emsland (624 km²)
- Vechta (536 km²)
- LK Osnabrück (1180 km²)
- St Osnabrück (120 km²)
- Steinfurt (118 km²)

-  Landesgrenze Niedersachsen
-  EG-Gewässernetz Hase
- Bezirke in Niedersachsen**
-  Weser-Ems
-  Hannover

Bestandsaufnahme zur Umsetzung der EG-Wasserrahmenrichtlinie		
Verwaltungsgrenzen im Bearbeitungsgebiet Hase		
	Niedersächsisches Landesamt für Ökologie	Maßstab 1:300000
	Quelle: Auszug aus Topographischen Karten und/oder Geobasisdaten ©	Karte : 2
	Niedersachsen Bezirksregierung Weser-Ems Dezernat 502 Wasserwirtschaft/Wasserrecht	Stand der Datenerhebung : Dez. 2004
		Anfertigung der Zeichnung: 22.12.2004