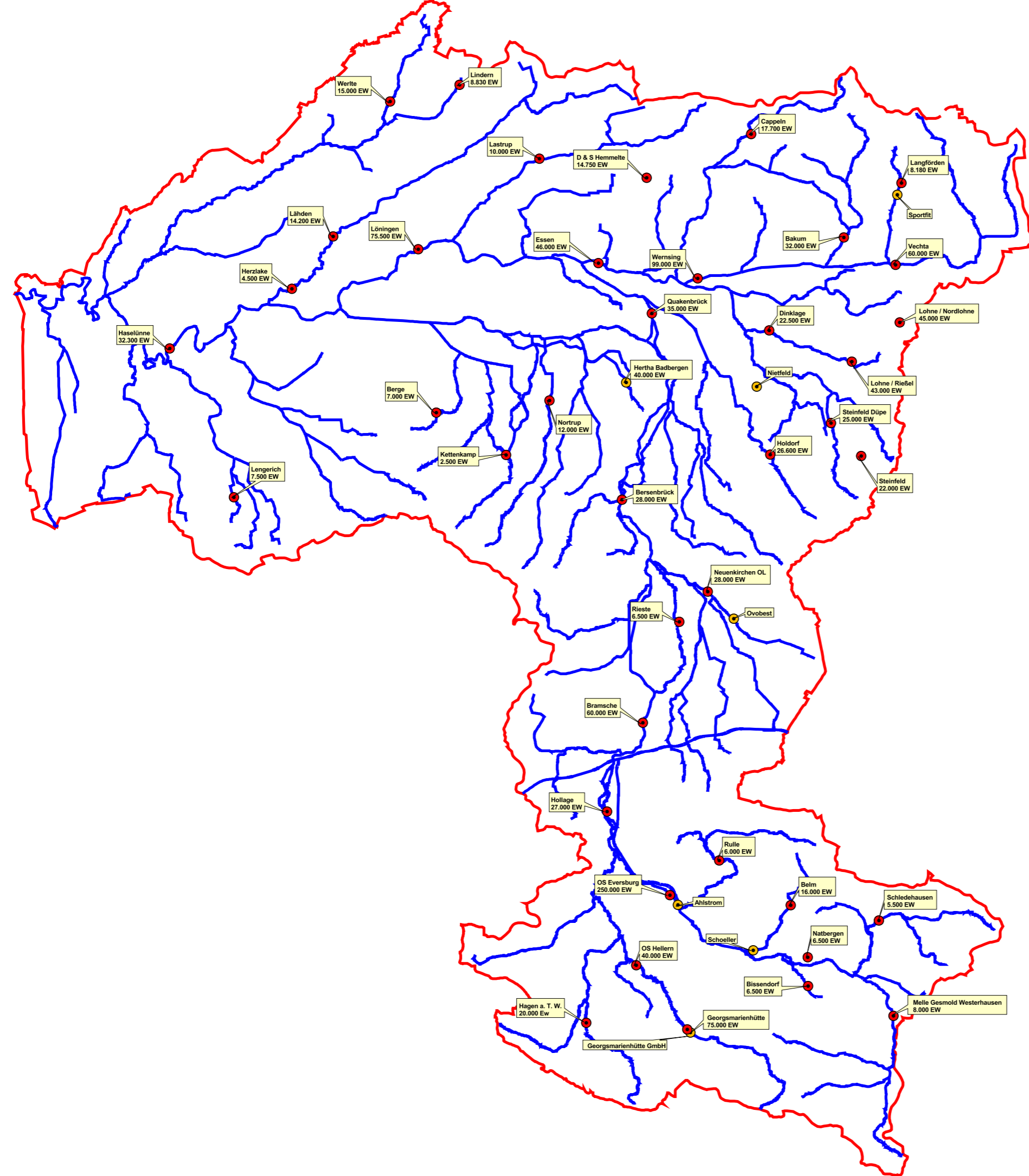








Flussgebiet Ems: 17.900 km²
 Bearbeitungsgebiet Hase : 3.093 km²



-  Bearbeitungsgebiet Hase
-  EU-Gewässernetz
-  Kommunale Kläranlagen
-  Industrielle Kläranlagen
-  Wasserentnahmen aus Oberflächengewässern (keine > 50 l/s vorhanden)

| | | |
|---|---|---|
| Bestandsaufnahme zur Umsetzung der EG-Wasserrahmenrichtlinie | |  |
| Kläranlagen und Wasserentnahmen im Bearbeitungsgebiet der Hase | | |
|  | Niedersächsisches Landesamt für Ökologie | Maßstab 1:300000 |
|  | Quelle: Auszug aus Topographischen Karten und/oder Geobasisdaten © | Karte : 8 |
|  | Niedersachsen Bezirksregierung Weser-Ems Dezernat 502 Wasserwirtschaft/Wasserrecht | Stand der Datenerhebung: |
| | | 22.12.2004 |
| | | Anfertigung der Zeichnung: |
| | | 22.12.2004 |