






-  EU-Fließgewässernetz
-  Bearbeitungsgebiet Rhume

Bestandsaufnahme zur Umsetzung der EG-Wasserrahmenrichtlinie			
Übersichtskarte mit Topographie im Bearbeitungsgebiet Rhume			
 Niedersächsisches Landesamt für Ökologie		Maßstab: 1: 300.000	
		Karte 3	
 Vermessungs- und Katasterverwaltung Niedersachsen		 Quelle: Auszug aus Topografischen Karten und Geobasisdaten (c)	
 Niedersachsen Bezirksregierung Braunschweig Dez 502, Außenstelle Göttingen Wasserwirtschaft, Wasserrecht		Stand der Datenerhebung:	November 2003
		Anfertigung der Zeichnung:	15.12.2003