






Flussgebiet Ems (bis 12 sm-Linie): 20.243 km²
 Flussgebiet Ems (bis Basis + -1sm-Linie): 17.815 km²
 Bearbeitungsgebiet Ems/ Nordradde: 1.490 km²

-  Flussgebiet Ems
-  Bearbeitungsgebiet Ems/ Nordradde
-  EG-Gewässernetz Ems/ Nordradde

Bestandsaufnahme zur Umsetzung der EG-Wasserrahmenrichtlinie		
Übersichtskarte mit Lage des Bearbeitungsgebiet Ems/ Nordradde im Flussgebiet Ems		
	Niedersächsisches Landesamt für Ökologie	Maßstab 1:1000000
	Quelle: Auszug aus Topographischen Karten und/oder Geobasisdaten ©	Karte: 1
	Niedersachsen Bezirksregierung Weser-Ems Dezernat 502 Wasserwirtschaft/Wasserrecht	Stand der Datenerhebung: Mai 2003
		Anfertigung der Zeichnung: 29.11.2004