




-  Bearbeitungsgebiet Ems/ Nordradde
-  EG-Gewässernetz Ems/ Nordradde

Bestandsaufnahme zur Umsetzung der EG-Wasserrahmenrichtlinie		
Übersichtskarte Topografie im Bearbeitungsgebiet Ems/ Nordradde		
	Niedersächsisches Landesamt für Ökologie	Maßstab 1:280000
	Quelle: Auszug aus Topographischen Karten und/oder Geobasisdaten ©	Karte: 3
	Stand der Datenerhebung:	Mai 2003
	Anfertigung der Zeichnung:	29.11.2004

Niedersachsen
Bezirksregierung Weser-Ems
Dezernat 502
Wasserwirtschaft/Wasserrecht