

Teilflächen der Landkreise und kreisfreien Gebiete im Bearbeitungsgebiet Untere Ems (3429 km²):





- Aurich (1212 km²)
- Leer (606 km²)
- Wittmund (468 km²)
- Emden (106 km²)
- Friesland (23 km²)
- Emsland (4 km²)

Kreisfreies Gebiet:
Nordsee (1010 km²)

 EG-Gewässernetz Untere Ems

Bezirke in Niedersachsen

-  Braunschweig
-  Bremen
-  Hannover
-  Lüneburg
-  Weser-Ems

Bestandsaufnahme zur Umsetzung der EG-Wasserrahmenrichtlinie		
Verwaltungsgrenzen im Bearbeitungsgebiet Untere Ems		
	Niedersächsisches Landesamt für Ökologie	Maßstab 1:350000
	Quelle: Auszug aus Topographischen Karten und/oder Geobasisdaten ©	Karte 2
	Niedersachsen Bezirksregierung Weser-Ems Dezernat 502 Wasserwirtschaft/Wasserrecht	Stand der Datenerhebung: Mai 2003 Anfertigung der Zeichnung: 15.11.2004