






Flussgebietseinheit Elbe A - Bericht Karte 11e: Habitatschutzgebiete (FFH)

Legende

-  Habitatschutzgebiete (FFH)
-  Habitatschutzgebiete (FFH)
-  Flussgebietseinheit
-  bedeutende Fließgewässer
-  bedeutende Seen
-  Übergangsgewässer
-  Küstengewässer
-  Küstenlinien
-  Staatsgrenzen
-  Ländergrenzen / Bezirke
-  Städte > 90.000 Einwohner

Datenquellen

Fachdaten:
Zuständige Behörden in der Flussgebietseinheit Elbe



Basisdaten:
 - This product includes geographical data licensed from European National Mapping Agencies.
 © EuroGeographics
 - ATKIS(R), DLM1000; Copyright © Bundesamt für Kartographie und Geodäsie, 2003
 - Mapa Podziału Hydrograficznego Polski
 - ZABAGED® Zeměměřický úřad
 - Österreich; Bundesamt für Eich- und Vermessungswesen

Realisierung:

