








Gewässergüteklasse der Fließgewässer und Kanäle

-  Güteklasse I: unbelastet bis sehr gering belastet (oligosaprob)
-  Güteklasse I-II: gering belastet (oligo- bis betamesosaprob)
-  Güteklasse II: mäßig belastet (betamesosaprob)
-  Güteklasse II-III: kritisch belastet (beta- bis alphamesosaprob)
-  Güteklasse III: stark verschmutzt (alphamesosaprob)
-  Güteklasse III-IV: sehr stark verschmutzt (alphameso- bis polysaprob)
-  Güteklasse IV: übermäßig verschmutzt (polysaprob)

zusätzliche deutliche Beeinträchtigung des Gewässerökosystems:

----- Gewässerabschnitt mit zusätzlicher Beeinträchtigung durch:

tr zeitweise trockengefallen

 Bearbeitungsgebiet Unstrut

 EG-Gewässernetz Unstrut

 Grenze Land Niedersachsen

Bestandsaufnahme zur Umsetzung der EG-Wasserrahmenrichtlinie 

Gewässergütekarte 2000
im Bearbeitungsgebiet Unstrut



Niedersächsisches
Landesamt für
Ökologie

Maßstab
1:100000



Quelle: Auszug aus Topographischen Karten
und/oder Geobasisdaten ©

Karte: 12b



Niedersachsen

Bezirksregierung Braunschweig
Dezernat 502
Wasserwirtschaft/Wasserrecht

Stand der
Datenerhebung: 2000

Anfertigung der
Zeichnung: 21.10.2003