




-  Kommunale Kläranlagen
-  EU-Gewässer
-  Bearbeitungsgebiet Unstrut Niedersachsen


Bestandsaufnahme zur Umsetzung der EG-Wasserrahmenrichtlinie



Kläranlagenstandorte im Bearbeitungsgebiet Unstrut Niedersachsen



Maßstab
1:100.000

 Quelle: Auszug aus Topographischen Karten und/oder Geobasisdaten (c)

Karte 8

 **Niedersachsen**
Bezirksregierung Braunschweig
Dezernat 502
Wasserwirtschaft/Wasserrecht

Stand der Datenerhebung:

Dezember 2002

Anfertigung der Zeichnung:

10.02.2004