











Flussgebietseinheit Eider
B - Bericht
Karte 11a: Die für die Entnahme von Wasser für den menschlichen Gebrauch ausgewiesenen Gebiete

Legende

-  Trinkwasserschutzgebiete
-  Grenze der Flußgebietseinheit
-  bedeutende Fließgewässer
-  bedeutende Seen
-  Übergangsgewässer
-  Küstengewässer
-  Küstenlinien
-  Staatsgrenze
-  Ländergrenzen

Datenquellen
 Fachdaten:
 Zuständige Behörden in der Flussgebietseinheit Eider



Basisdaten:
 This product includes geographical data licensed from European National Mapping Agencies.
 © EuroGeographics

ATKIS(R), DLM1000; Copyright © Bundesamt für Kartographie und Geodäsie, 2003

Realisierung:



Stand:
 November 2004

Karte
11a