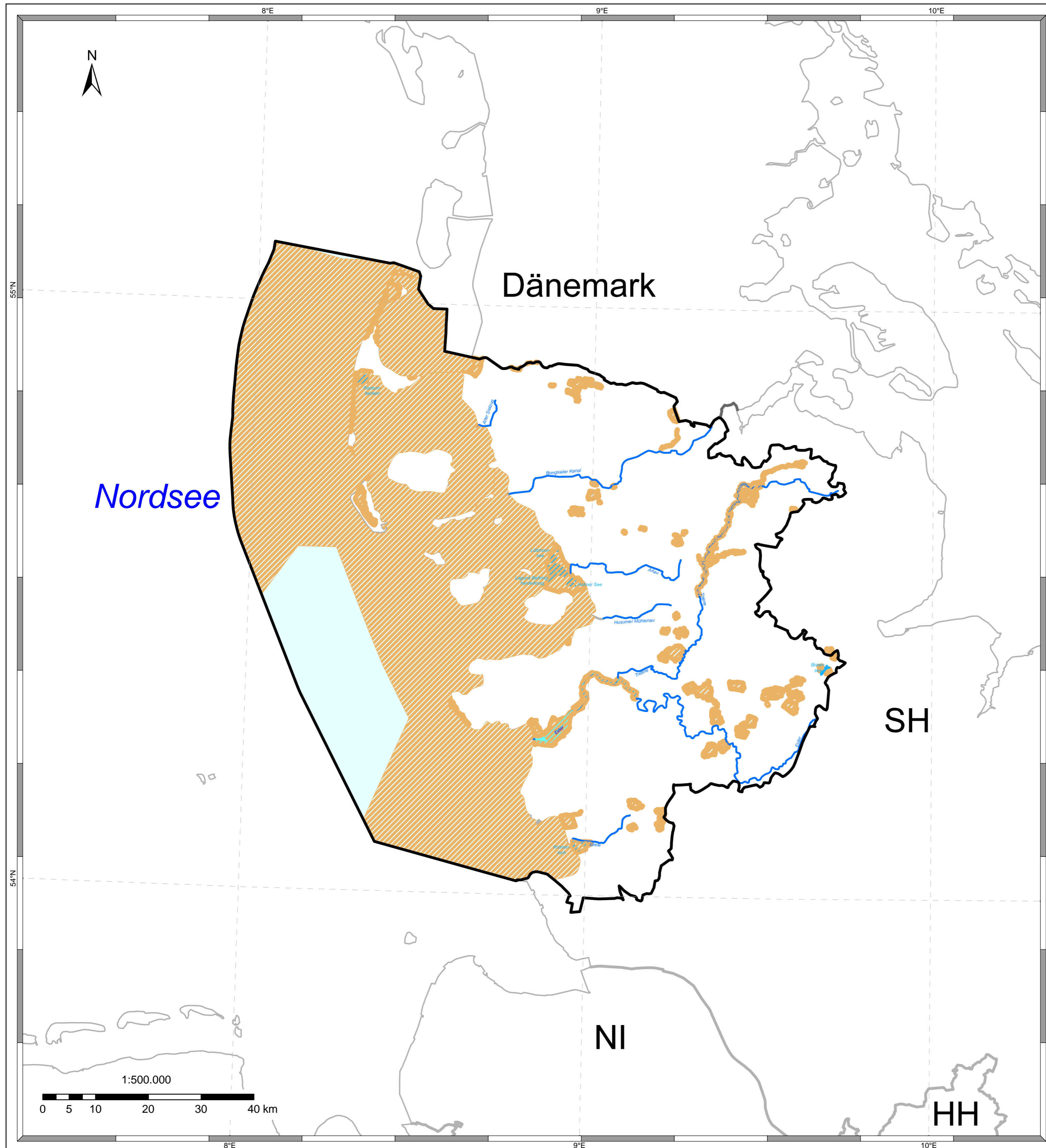











Flussgebietseinheit Eider  
 B - Bericht  
 Karte 11e: Habitatschutzgebiete (FFH)



**Legende**

-  Habitatschutzgebiete (FFH)
-  Grenze der Flußgebietseinheit
-  bedeutende Fließgewässer
-  bedeutende Seen
-  Übergangsgewässer
-  Küstengewässer
-  Küstenlinien
-  Staatsgrenze
-  Ländergrenzen

**Datenquellen**

Fachdaten:  
 Zuständige Behörden in der Flussgebietseinheit Eider



Schleswig-Holstein

Basisdaten:  
 This product includes geographical data licensed from European National Mapping Agencies.  
 © EuroGeographics

ATKIS(R), DLM1000; Copyright © Bundesamt für Kartographie und Geodäsie, 2003

**Realisierung:**



Stand:  
 November 2004

Karte  
 11e