





# Flussgebietseinheit Warnow/Peene

## Karte 10: Bewertung der Uferstruktur von Standgewässern

### LEGENDE

-  Grenze der FGE (einschl. Hoheitsgewässer)
-  Städte > 30.000 Einwohner
-  bedeutende Fließgewässer
-  Küstengewässer

Seeuferstrukturbewertung (längengewichteter Mittelwert der Gesamtnote aller Uferabschnitte)

-  < 2
-  2 - 2.5
-  2.5 - 3
-  3 - 3.5
-  3.5 - 4
-  > 4

### BASISDATEN

This product includes geographical data licensed from European National Mapping Agencies © Eurogeographics. ATKIS(R), DLM1000 © Bundesamt für Kartographie und Geodäsie, 2003

Maßstab 1 : 600.000

