
















# Flussgebietseinheit Warnow/Peene






## Karte 13: LAWA-Nährstoffklassifikation für Nitrat-N

### LEGENDE

-  Grenze der FGE (einschl. Hoheitsgewässer)
-  Festland und Inseln
-  Städte > 30.000 Einwohner
-  Seen > 50 ha
-  Fließgewässer mit Einzugsgebiet > 10 km²
-  Küstenwasserkörper
-  Gütemessstellen

### Klassifizierung von Nitrat-N nach LAWA-Richtlinie

-  Güteklasse I
-  Güteklasse I-II
-  Güteklasse II
-  Güteklasse II-III
-  Güteklasse III
-  Güteklasse III-IV
-  Güteklasse IV
-  Keine Daten

-  2001
-  2000
-  1999
-  1998
-  1997

### BASISDATEN

This product includes geographical data licensed from European National Mapping Agencies © Eurogeographics. ATKIS(R), DLM1000 © Bundesamt für Kartographie und Geodäsie, 2003

Maßstab 1 : 600.000

