






Flussgebietseinheit Warnow/Peene

Karte 14: Einschätzung des Zustandes der Oberflächenwasserkörper



LEGENDE

-  Grenze der FGE (einschl. Hoheitsgewässer)
-  Festland und Inseln
-  Städte > 30.000 Einwohner



Standgewässer >= 0,5 km²

-  wahrscheinlich mindestens guter Zustand
-  wahrscheinlich kein guter Zustand

Fließgewässer mit Einzugsgebiet >= 10 km²

-  wahrscheinlich mindestens guter Zustand
-  wahrscheinlich kein guter Zustand

Küstenwasserkörper

-  wahrscheinlich mindestens guter Zustand / guter chemischer Zustand
-  wahrscheinlich kein guter Zustand

BASISDATEN

This product includes geographical data licensed from European National Mapping Agencies © Eurogeographics. ATKIS(R), DLM1000 © Bundesamt für Kartographie und Geodäsie, 2003

Maßstab 1 : 600.000

