









Flussgebietseinheit Warnow/Peene

Karte 15: Grundwasserdynamik und Grundwasserkörper

LEGENDE

-  Bearbeitungsgebiete
-  Städte > 30.000 Einwohner
-  bedeutende Fließgewässer
- bedeutende Seen
 -  innerhalb FGE Warnow/Peene entwässernd
 -  außerhalb FGE Warnow/Peene entwässernd
-  Grundwasserkörpergruppe
-  Grundwasserkörper
-  Grundwassergleichen

BASISDATEN

This product includes geographical data licensed from European National Mapping Agencies © Eurogeographics. ATKIS(R), DLM1000 © Bundesamt für Kartographie und Geodäsie, 2003

Maßstab 1 : 600.000

