








# Flussgebietseinheit Warnow/Peene

## Karte 26: Erholungs- und Badegewässer

### LEGENDE

-  Grenze der FGE (einschl. Hoheitsgewässer)
-  Festland und Inseln
-  Städte > 30.000 Einwohner
-  Standgewässer  $\geq 0,5 \text{ km}^2$
-  Fließgewässer mit Einzugsgebiet  $\geq 10 \text{ km}^2$
-  Küstenwasserkörper
-  Badestellen an Gewässern

### BASISDATEN

This product includes geographical data licensed from European National Mapping Agencies © Eurogeographics. ATKIS(R), DLM1000 © Bundesamt für Kartographie und Geodäsie, 2003

Maßstab 1 : 600.000

