




**Pilotprojekt
Löninger Mühlenbach**

BAG Hase

Legende

-  LMB_Projektgebiet
-  BAG_Hase
-  LMB_Gewässerlinie

Umsetzung der EG-Wasserrahmenrichtlinie

**Pilotprojekt Löninger Mühlenbach
Lage des Projektgebietes im BAG Hase**

Niedersachsen Maßstab
1:330 000

Quelle: Auszug aus Topographischen Karten
und/oder Geobasisdaten Karte: 2

NLWKN
Niederländischer Landesbetrieb für
Wasserwirtschaft, Küsten- und Naturschutz
- Betriebsstelle Cloppenburg -

Stand der Datenerhebung: **2005**

Anfertigung der Zeichnung: **21.02.2006**

Bild Rückfragen wenden Sie sich bitte an Herrn Dipl.-Ing. M. Klaus, Tel. 0447/186-133, Michael.Klaus@nlwkn.niedersachsen.de

