











**Pilotprojekt
Löninger Mühlenbach**

BAG Hase

Bewertung der Wasserkörper

Vorläufige Ausweisung der Wasserkörper -
Stand: 22.12.2004

-  Erheblich veränderte Wasserkörper (HMWB)
-  Künstliche Wasserkörper (AWB)
-  Natürliche Wasserkörper
-  LMB Projektgebiet
-  BAG Hase

 Umsetzung der EG-Wasserrahmenrichtlinie 	
Pilotprojekt Löninger Mühlenbach Bewertung der Wasserkörper im BAG Hase - Stand: 22.12.2004	
 Niedersachsen	Maßstab 1:330 000
 Quelle: Auszug aus Topographischen Karten und/oder Geobasisdaten	Karte: 6
 NLWKN Niedersächsischer Landesbetrieb für Wasserwirtschaft, Küsten- und Naturschutz - Betriebsstelle Cloppenburg -	Stand der Datenerhebung: 22.12.2004 Anfertigung der Zeichnung: 21.02.2006
<small>Bei Rückfragen wenden Sie sich bitte an Herrn Dipl.-Ing. M. Klaus, Tel. 04471/896-133; Michael.Klaus@nlwkn-cp.niedersachsen.de</small>	