











Internationale Flussgebietseinheit Elbe  
 Koordinierungsraum Berounka  
 Karte 15a: Grundwasserüberwachungsnetz -  
 Menge

Legende

Messstellen Menge

-  in oberen Grundwasserkörpern
-  in Grundwasserkörper(-gruppen) in Hauptgrundwasserleitern
-  13300 ausgewiesene obere Grundwasserkörper
-  51100 Grundwasserkörper und -gruppen in Hauptgrundwasserleitern
-  Grenze des Koordinierungsraumes
-  bedeutende Fließgewässer
-  bedeutende Seen (Standgewässer)
-  Staatsgrenzen
-  Länder- / Bezirksgrenzen
-  Städte > 50.000 Einwohner

Datenquellen

Fachdaten:  
 Zuständige Behörden in der Flussgebietseinheit Elbe



Česká republika



Bayern

Basisdaten:

- This product includes geographical data licensed from European National Mapping Agencies.  
 © EuroGeographics

- ATKIS(R), DLM1000; Copyright © Bundesamt für Kartographie und Geodäsie, 2003  
 - ZABAGED® Zeměměřický úřad, Česká republika

Realisierung:



Stand:  
 Februar 2007

Karte  
 15a

