








Internationale Flussgebietseinheit Elbe
 Koordinierungsraum Berounka
 Karte 15b: Grundwasserüberwachungsnetz -
 Chemie

Legende

Messstellen Chemie

- ▲ Überblick + operativ in oberen Grundwasserkörpern
- Überblick + operativ in Grundwasserkörper(-gruppen) in Hauptgrundwasserleitern
- Überblick in Grundwasserkörper(-gruppen) in Hauptgrundwasserleitern
-  ausgewiesene obere Grundwasserkörper
-  Grundwasserkörper und -gruppen in Hauptgrundwasserleitern
-  Grenze des Koordinierungsraumes
-  bedeutende Fließgewässer
-  bedeutende Seen (Standgewässer)
-  Staatsgrenzen
-  Länder- / Bezirksgrenzen
- Städte > 50.000 Einwohner

Datenquellen

Fachdaten:
 Zuständige Behörden in der Flussgebietseinheit Elbe



Česká republika



Bayern

Basisdaten:

- This product includes geographical data licensed from European National Mapping Agencies.
 © EuroGeographics

- ATKIS(R), DLM1000; Copyright © Bundesamt für Kartographie und Geodäsie, 2003
 - ZABAGED® Zeměměřický úřad, Česká republika

Realisierung:



Bundesanstalt für Gewässerkunde



FGG ELBE



IKSE - MKOL



Stand:
 Februar 2007

Karte
 15b

